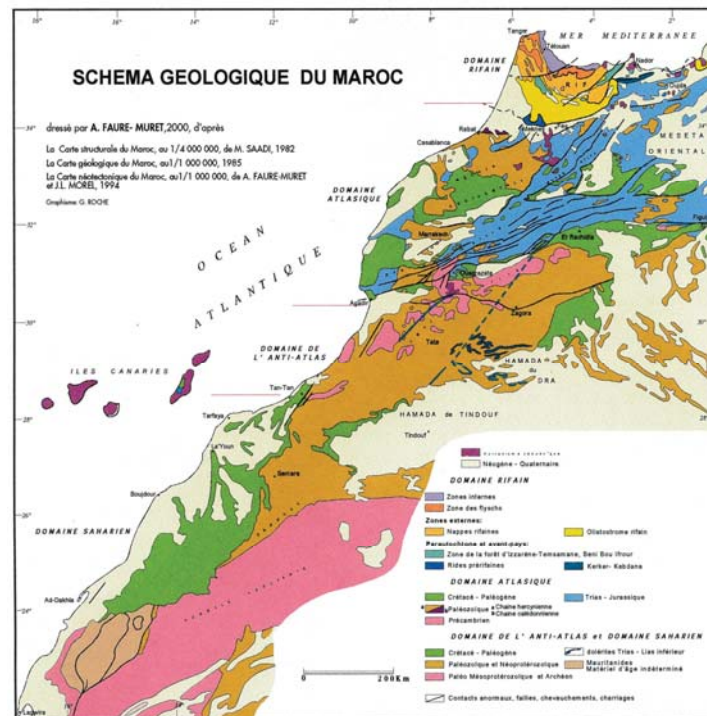



ROYAUME DU MAROC
MINISTRE DE L'ENERGIE, DES MINES, DE L'EAU
ET DE L'ENVIRONNEMENT
DIRECTION DU DEVELOPPEMENT MINIER

Catalogue des produits du Service Géologique du Maroc



Editions du Service Géologique du Maroc
Rabat
2013



PREAMBULE

La richesse, la variété et la complexité de la géologie marocaine justifient l'établissement d'une infrastructure géologique appropriée pour l'ensemble du pays.

Si les premières communications et cartes géologiques ont été établies et publiées dès 1927, le Plan National de Cartographie Géologique (PNCG), mis en place en 1996, et qui fait appel aux moyens propres du Service Géologique du Maroc (ex Direction de la Géologie) comme à la sous-traitance internationale, a redynamisé la cartographie géoscientifique. Le but recherché est de répondre aux attentes des utilisateurs et de susciter l'investissement dans différents secteurs d'activités tels que la recherche minière et pétrolière, l'évaluation des ressources en eau, l'aménagement du territoire, la protection de l'environnement et la prévention des risques naturels.

Le stockage, la gestion et la diffusion des informations géoscientifiques seront progressivement gérés au moyen d'un Système National d'Information Géologique (SNIG).

Les résultats des travaux entrepris dans le cadre du PNCG sont désormais disponibles. Ils couvrent différentes régions du Royaume.

Ces produits, délivrables sur papier ou sous forme de fichiers numériques, complètent les collections des Publications du Service Géologique du Maroc (220 cartes géoscientifiques, 180 monographies) qui sont aussi décrites ici.

Le présent catalogue définit les tarifs de vente ou de reproduction, ainsi que les conditions de cession des produits pour les utilisateurs, et précise les mesures propres à protéger les droits d'auteur et de propriété intellectuelle.

La liste des prix a été fixée par arrêté du Ministre de l'Energie et des Mines, n° 1303.02 du 13 novembre 2002, publié au Bulletin officiel n° 5066 du 19 décembre 2002.

LES DONNEES GEOLOGIQUES

Les Publications du Service Géologique du Maroc (SGM)

Dès 1927, le SGM publie une première étude géologique de la région pré-ri-faine. Depuis cette date, les publications n'ont cessé, et à ce jour, ce ne sont pas moins de 1 500 articles, communications et cartes qui sont mis à la disposition du Public.

Depuis quelques années, nous nous efforçons de répondre aux attentes d'un public cultivé mais non spécialiste de la géologie en éditant des ouvrages de synthèse ou « géo-touristiques ».

Les Publications du SGM se répartissent selon les titres suivants :

➤ **Notes et Mémoires du Service Géologique du Maroc** : cette collection comprend trois séries :

- *Mémoires thématiques* : essentiellement des monographies relatives à la géologie marocaine (thèses, congrès spécialisés) ;
- *Notes du Service géologique* : courts articles de géologie régionale ou interventions présentées à l'occasion de journées thématiques ;
- *Cartes et Notices* : voir ci-après.

➤ **Mines, Géologie et Energie** : cette série vise à diffuser de courts articles de géologie régionale ou les interventions présentées à l'occasion de journées thématiques (cf. les Journées Géologiques).

La liste des titres des documents disponibles est présentée en dernière partie du catalogue (p. 26).

Pour les documents signalés « épuisés », le SGM envisage d'entreprendre leur numérisation au format pdf®. Des photocopies peuvent être fournies : se renseigner auprès du Service Documentation pour leur disponibilité.

Les cartes géologiques

270 cartes géoscientifiques sont à ce jour disponible à la consultation et à la vente. Couvrant plusieurs régions du pays, elles ont été réalisées aux échelles du 1/500 000, 1/200 000, 1/100 000 et 1/50 000. La majorité d'entre elles correspond à des cartes géologiques régulières, accompagnées le plus souvent d'une Notice ou d'un Mémoire explicatif, disponible séparément.

Depuis la mise en place du PNCG, chaque carte géologique est désormais disponible en format papier ou sous format numérique.

La liste des cartes disponibles à la vente (voir p. 29) est classée selon le type de carte et leur support :

Les cartes géologiques sous format papier : elles représentent encore actuellement plus des trois-quarts de la production du Service géologique, en couvrant prioritairement les Provinces du Nord.

Les autres cartes géoscientifiques sous format papier : d'autres types de cartes géoscientifiques ont été publiées par le Service géologique, essentiellement dans les domaines relevant des applications de la géologie :

- Cartes géochimiques,
- Cartes géomorphologiques,
- Cartes géophysiques,
- Cartes géostructurales,
- Cartes géotechniques,
- Cartes hydrogéologiques,
- Cartes métallogéniques et minières.

Les cartes géologiques numériques : plus de 106 cartes géologiques numériques ont été établies aux échelles du 1/50 000 et du 1/100 000. Afin de favoriser une démarche multidisciplinaire, la priorité a été accordée à des zones déjà couvertes par les campagnes géophysiques et géochimiques menées dans le cadre du PNCG.

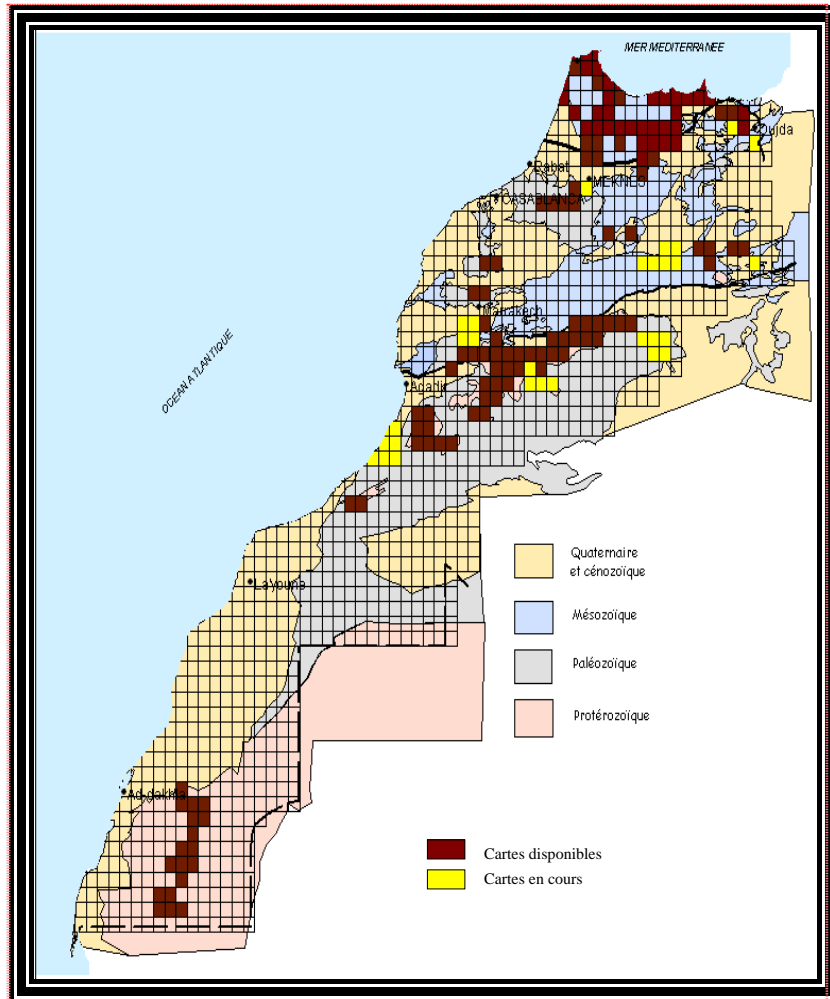
Les Notices ou Mémoires explicatifs des cartes disponibles sont signalées simultanément à la liste des cartes. Les derniers Mémoires / Notices publiés sont aussi disponibles en édition numérique au format pdf® (certains en édition provisoire). Se renseigner auprès du Service Documentation pour leur disponibilité.

Les **spécifications techniques** des cartes numériques sont les suivantes :

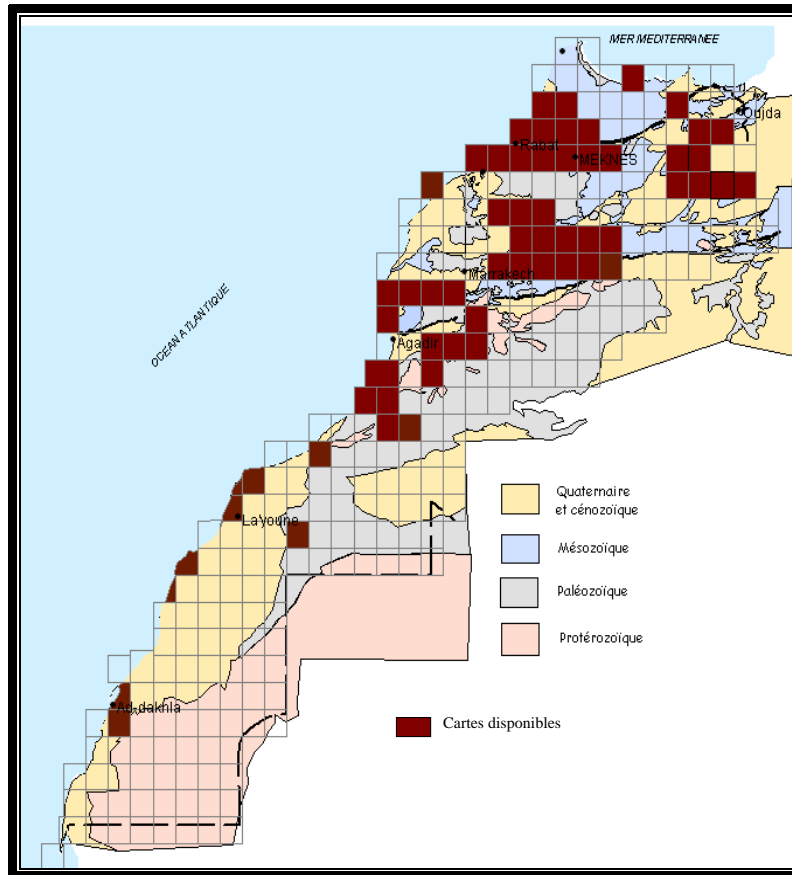
- Etude et compilation de l'ensemble des données géologiques préexistantes dans la zone cartographiée ;
- Etablissement des spatiofaciès (spatiodiaciès) à partir de l'interprétation des imageries satellitaires ;
- Etablissement des coupes géologiques de référence ;
- Etude et levé des différentes unités lithologiques ;
- Caractérisation géochimique des formations géologiques par la détermination des éléments majeurs et traces ;
- Etude pétrographique des faciès ;
- Inventaire des points fossilifères et déterminations paléontologiques ;
- Analyse géochronologique des roches magmatiques cartographiées ;
- Inventaire des indices miniers, des carrières, des points d'eau, etc. ;
- Elaboration d'une notice explicative pour chaque carte ;
- L'ensemble des données est numérisé et organisé en une base de données associée.

Chaque cédérom proposé à la vente comprend les données digitales complètes relatives à l'élaboration de la carte, sous format vecteur, pour exploitation sur un Système d'Information Géographique (SIG) MapInfo®.

Les tarifs de vente des publications géologiques sont indiqués p. 20.



ETAT D'AVANCEMENT DE LA CARTOGRAPHIE GEOLOGIQUE AU 1/50 000

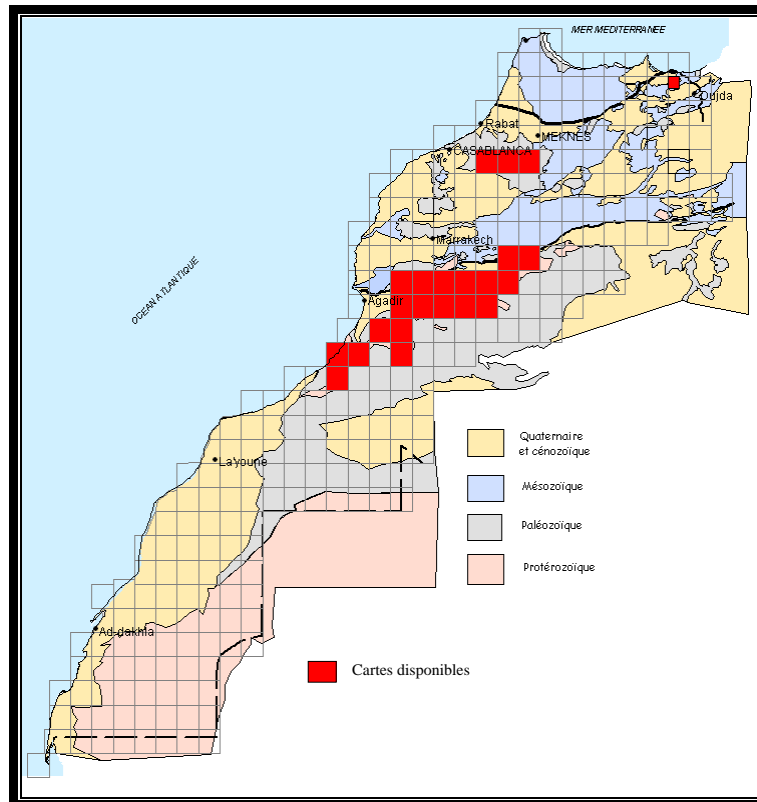


ETAT D'AVANCEMENT DE LA CARTOGRAPHIE GEOLOGIQUE AU 1/100 000

LES DONNEES GEOCHIMIQUES

Ebauche de l'inventaire national du sol et du sous-sol initié par le PNCG depuis 1996, les campagnes géochimiques réalisées à ce jour correspondent à l'équivalent de vingt deux cartes au 1/100 000 et d'une carte au 1/50 000 couvrant une superficie d'environ 55 500 km². Des échantillons ont été prélevés, pour lesquels des déterminations chimiques ont été effectuées. Les **spécifications techniques** sont les suivantes :

	Pour les 19 feuilles à 1/100 000 : Agadir-Melloul, Boumalne, Qalaât-Mgouna, Taliwine, Taznakht, Açdif, Ighrem, Azhiliga, Ouelmes, Aguelmous, Iqli, Tisi'n'Test, Taroudant, Warazat, Agdz, Foug Zguid, Bou Izakame, Guelmim, Sidi Ifni , Anzi (Nouveauté), Tafraout (Nouveauté), Foug El Hssen (Nouveauté)	Pour la feuille à 1/50000 : Berkane
Densité de prélèvement	- Stream : 1 éch./Km ² - Alluvionnaire : 1 éch./10 Km ²	- Stream : 1 éch./km ² - Alluvionnaire : 2,2 éch./10 Km ²
Nombre d'échantillons prélevés par carte	- Stream : 2600 à 2700 éch. - Alluvionnaire : 260 à 270 éch.	- Stream : 588 éch. - Sol : 21 éch. - Alluvionnaire : 133 éch.
Fraction Analysée	0-250µ (déterminée par test d'orientation)	177µ (déterminée par test d'orientation)
Eléments dosés	- Stream : 28 éléments : Ag,As, Ba, Be, Bi, Cd, Co, Cr, Cu, Fe, Li, Mn, Mo, Nb, Ni, Pb, Sb, Sn, Sr, Te, Th, Ti, U, V, W, Y, Zn et Zr. - Alluvionnaire : 15 éléments : Ag, As, Au, Ba, Bi, Ce, Cu, Hg, Mo, Nb, Pb, Sb, Sn, Ta et Zn.	- Stream et sol : 49 éléments : Au, Ag, Al, As, Ba, Be, Bi, Br, Ca, Ce, Cd, Co, Cr, Cs, Cu, Eu, Fe, Hf, Hg, K, La, Lu, Mg, Mn, Mo, Na, Nd, Ni, P, Pb, Rb, S, Sb, Sc, Se, Sm, Sn, Sr, Ta, Tb, Th, Ti, Tr U, V, W, Y, Yb, Zn. - Alluvionnaire : 34 éléments : Au, Ag, As, Ba, Br, Ca, Ce, Co, Cr, Cs, Eu, Fe, Hf, Hg, Ir, La, Lu, Mo, Na, Nd, Ni, Rb, Sb, Sc, Se, Sm, Sr, Ta, Tb, Th, U, W, Yb, Zn.
Méthodes d'analyse	- Spectrométrie d'absorption atomique : Au, Hg. - Spectrométrie d'émission optique à plasma à couplage inductif (ICP-OES) : Be et Li. - Fluorescence X (XRF) : pour le reste des éléments.	- Activation neutronique (INAA) : 30 éléments : Au, As, Ba, Br, Ce, Co, Cr, Cs, Eu, Fe, Hf, Hg, Ir, La, Lu, Na, Nd, Rb, Sb, Sc, Se, Sm, Sn, Ta, Th, Tb, U, W, Yb, S (sédiments et sols). - Activation neutronique : 34 éléments : Au, Ag, As, Ba, Br, Ca, Co, Cr, Cs, Fe, Hf, Hg, Ir, Mo, Na, Ni, Rb, Sb, Sc, Se, Sr, Ta, Th, U, W, Zn, La, Ce, Nd, Sm, Eu, Tb, Yb, Lu (minéraux lourds). - Spectrométrie d'émission optique à plasma à couplage inductif (ICP-AES) : 19 éléments : Ag, Al, Be, Bi, Ca, Cd, Cu, K, Mg, Mn, Mo, Ni, P, Pb, Sr, Ti, V, Y, Zn (sédiments et sols).



ETAT D'AVANCEMENT DE LA CARTOGRAPHIE GEOCHIMIQUE

PRODUITS DISPONIBLES A LA VENTE

Les produits sont disponibles pour les 19 coupures topographiques : Agadir-Melloul, Boumalne, Qualâat-Mgouna, Taliwine, Tazenakht, Açdif, Ighrem, Azhiliga, Ouelmes, Aguelmous, Iqli, Tisi'n'Test, Taroudant, Warzazat, Agdz, Foug Zguid, Bou Izakarne, Guelmim, Sidi Ifni (1/100 000) et Berkane (1/50 000) ; leur tarif de vente est indiqué p. 27.

➤ **Cartes sur papier**

● Les données relatives aux 19 feuilles au 1/100 000 sont disponibles sous les formes suivantes :

- **carte d'échantillonnage** ;

- **cartes monoélémentaires** correspondant aux éléments : Ag, As, Ba, Be, Bi, Cd, Co, Cr, Cu, Fe, Li, Mn, Mo, Nb, Ni, Pb, Sb, Sn, Sr, Te, Th, Ti, U, V, W, Y, Zn et Zr ; chaque carte étant produite selon deux modèles :

- représentation ponctuelle : symboles proportionnels aux teneurs sur un fond topographique, géologique et gîtologique simplifié ;
- représentation couleur avec iso-teneurs (uniquement pour As, Cu, P, S, Sb, W, Zn).

- **carte de synthèse** (compilation de l'ensemble des cartes monoélémentaires).

● La carte au 1/50 000 (Berkane) dispose des représentations suivantes :

- **cartes monoélémentaires**, établies uniquement sous forme ponctuelle pour les 45 éléments dosés.

- **cartes d'anomalies** pour les 25 éléments suivants :

Ag, As, Au, Ba, Be, Bi, Cd, Ce, Co, Cs, Cu, La, Mg, Mn, Mo, Na, Pb, S, Sb, Se, Th, V, W, Y, Zn.

- **cartes minéralométriques** (43) correspondant soit à des espèces minérales soit à des éléments chimiques :

Agrégat micacés, Azurite, Barytine, Chromite, Epidote, Fluorine, Goethite, Grenat, Hématite, Magnétite, Malachite, Monazite, Pyrite, Quartz, Rutile, Scheelite, Tourmaline, Argent, Arsenic, Or, Barium, Brome, Cérium, Cobalt, Chrome, Césium, Europium, Fer, Hafnium, Lanthane, Lutécium, Sodium, Nickel, Rubidium, Antimoine, Scandium, Samarium, Tantale, Thorium, Uranium, Tungstène, Ytterbium, Zinc.

➤ **Produits numériques**

a. **Données complètes** (livrées sous Mapinfo®) relatives à une coupure à 1/50 000 ou à 1/100 000 :

- Les données analytiques de stream sediments (format vecteur) ;
- Les données analytiques de l'alluvionnaire (format vecteur) ;
- Une géologie sommaire (format vecteur) ;
- Des données gîtologiques et minières sommaires (format vecteur) ;
- Des données topographiques (itinéraires d'échantillonnage, routes, pistes, villages, toponymie, etc.) (format vecteur) ;
- Le réseau hydrographique (format raster).

Pour les coupures à 1/100 000, l'ensemble des cartes papier sous format pdf® est ajouté aux données sus mentionnées.

b. **Données analytiques** : livrées sous format Excel® pour chaque coupure, elles peuvent être acquises pour un ou plusieurs éléments.

➤ **Documents**

● Pour les 19 feuilles au 1/100 000 :

- Une notice par carte ;
- Un Atlas

● Pour la feuille au 1/50 000 :

- Un rapport final.

LES DONNÉES GÉOPHYSIQUES

Participant à l'inventaire national du sol et du sous-sol initié par le PNCG depuis 1996, les campagnes géophysiques réalisées à ce jour comprennent 5 levés héliportés. Ces levés intéressent les zones suivantes (cf. carte) :

- L'Anti-Atlas (80 000 km linéaires),
- Le massif du Maroc central et du Tazekka (23 000 km linéaires) ;
- Les massifs d'Ifni-Kerdous-Bas Draa (38 000 km linéaires) ;
- Les bassins de laayoune-Dakhla (125 000 km linéaires) ;
- Le Maroc Oriental (86 0000 km linéaires).

Spécifications techniques des levés:

- **Levés héliportés**

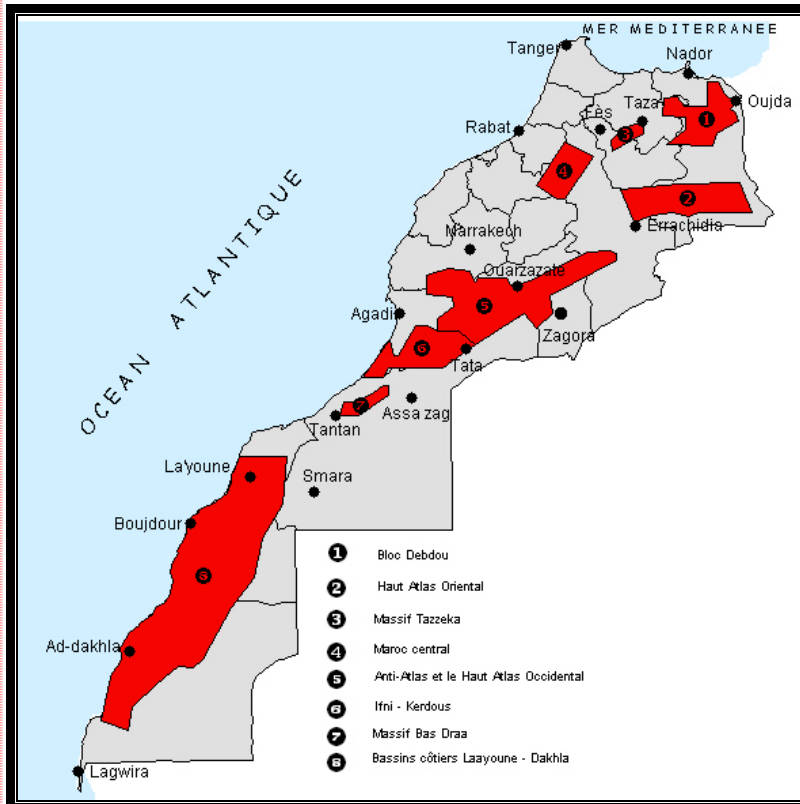
Les spécifications techniques des levés héliportés intéressant les 5 projets sus mentionnés sont les suivantes :

- Altitude nominale de vol : 60 mètres \pm 15 m
- Vitesse moyenne de vol : 110 km/h
- Le système EM et le capteur magnétique sont logés dans un Oiseau (bird), remorqué par l'hélicoptère à une altitude nominale de 30 m
- Le système radiométrique est embarqué dans l'hélicoptère.
- Le pas d'échantillonnage pour les données électromagnétiques est de 10 Hz (soit une mesure tous les 3 à 4 m),
- Le pas d'échantillonnage pour le magnétisme est de 10 Hz (soit une mesure tous les 3 à 4 m).
- Le pas d'échantillonnage pour la spectrométrie est de 1Hz (soit une mesure tous les 30 à 40 m).
- Le pas d'échantillonnage du DGPS est de 10 Hz.

- **Levés aéroportés**

- L'altitude nominale de vol de l'avion est de 100m \pm 15 m ;
- La vitesse moyenne de l'avion est de 260 Km/h \pm 10 %.
- Le capteur magnétique et le système radiométrique sont embarqués dans l'avion.

- La déviation horizontale des lignes de vol ne dépasse jamais le quart de l'espacement des lignes sur une distance de 3 Km.



Couvertures géophysiques réalisées

Les zones d'études couvertes comportent les caractéristiques suivantes :

Blocs	Direction des lignes	Direction des traverses	Espacement lignes (m)	Espacement traverses (m)	Km linéaires	Surface (km ²)
Anti-Atlas	variée selon les blocs	variée selon les blocs	500	4000	80 000	35 000
Maroc Central Tazekka	140	50	500	5000	23 000	10 200
Ifni-Kedous Bas Draa	150	60	500	500	38 000	17 200
Laayoune Dakhla	110	20	1000	10000	125 000	113 150
Maroc Oriental	140	50	500	5000	86 000	30 330

Les campagnes géophysiques hélicoptées ont été réalisées par la compagnie DIGHEM (groupe FUGRO AS) en utilisant trois méthodes géophysiques combinées : magnétisme, électromagnétisme et spectrométrie.

Les campagnes géophysiques aéroportées sont réalisées par Sander Geophisic – Canada en utilisant les deux méthodes géophysiques combinées : magnétisme et spectrométrie:

LE LEVÉ ANTI-ATLAS

L'étude couvre une superficie d'environ 35.000 km² divisée en 4 blocs délimitant les domaines géologiques suivants :

- Anti-Atlas oriental : 25 882 kml ;
- Boutonnière de Bou-Azzer El Graara : 9 156 kml ;
- Région de Toubkal, la boutonnière de Zenaga et la boutonnière d'ghrem : 34 294 km linéaires ;
- Haut-Atlas occidental : 12 820 kml.

Au total, 68 coupures au 1/50 000 ont été couvertes entièrement ou partiellement par ce levé.

TAGHLA	TOUBQAL	TAMELAKOUT	AIT SAMGANE	Sbt TATAWT
TINJDAD	SKOURA	TIKIRT	AGDZ	IGHERM
GOULMIMA	SIDI FLAH	OUARZAZAT	TAMAZMOUT	AIT KINE
TOUROUG	QAL'AT MGOU- NA	TIZGUI	TIWOUT	Agdir MELLOUL
BOUMALNE	TIWIT	BOUSKOUR	Lt AIT'OTMANE	ASSAGHAR
IMTIR	IKNIOUN	TIMDGHAS	AZAGHAR NIRS	AGMOUR
TAGHAZOUT	IMI-N-OUZROU	NQOB	TABADRIST	TIMGUISSINT
TAROUCHT	ALNIF	TAZZARINE	IGHRI	LAS FAR
BOU ADIL	Sbt TALMA- KANNT	AWLOUZ	AÇDIF	BOU ER-RBI'
OUKHIT	TNINE TIGOUGA	TALIWINE	AMTAZGUINE	Zwt SI NISSER
IMI-N- TANOUT	TAFINGOULT	SIROUWA	ALOUGOUN	AFOUZAR
ADDOUZ	Tit-N-YA'QOUB	TAGHDOUT	AIT AHMANE	AQQA IGUI- RANE
AZGDOUR	ASSARAG	TAZNAKHT	AL GLO'A	
AMIZMIZ	TACHAKOUCHT	BOU'AZZER	Zwt AMRAWR	

PRODUITS DISPONIBLES A LA VENTE

➤ Cartes sur papier

Pour chaque coupure au 1/50 000, les cartes suivantes sont disponibles :

Cartes magnétiques :

- Carte du champ magnétique résiduel (en couleurs dégradées) ;
- Carte du champ magnétique résiduel (en courbes d'iso-valeurs sur fond topographique).

Cartes spectrométriques :

- Carte du comptage total (en couleurs dégradées) ;
- Carte du comptage total (en courbes d'iso-valeurs sur un fond topographique) ;

- Carte de l'uranium (en couleurs dégradées) ;
- Carte du thorium (en couleurs dégradées) ;
- Carte du potassium (en couleurs dégradées) ;
- Carte de la radiométrie ternaire : Uranium-Thorium-Potassium (en couleurs dégradées) ;

Cartes électromagnétiques :

- Carte de la résistivité apparente pour la fréquence 900 Hz (en couleurs dégradées) ;
- Carte de la résistivité apparente pour la fréquence 900 Hz (en courbes d'iso-valeurs sur fond topographique) ;
- Carte de la résistivité apparente pour la fréquence 7200Hz (en couleurs dégradées) ;
- Carte de la résistivité apparente pour la fréquence 7200 Hz (en courbes d'iso-valeurs sur fond topographique) ;
- Cartes des anomalies électromagnétiques (sur fond topographique).

Autres cartes :

- Carte du champ magnétique résiduel associé aux anomalies électromagnétiques (en couleurs dégradées) ;
- Carte d'élévation de terrain.

Au total, **15** modèles de cartes par coupure au 1/50 000 sont disponibles, soit **1 020** cartes pour l'ensemble du projet.

➤ **Produits numériques**

Les données numériques du levé, présentées sous format GéoSoft®, sont livrées par coupure topographique à 1/50 000 ou par bloc ou pour tout le projet. Elles comprennent :

Données magnétiques et électromagnétiques : avec les mesures tous les 0.1 seconde et comprenant 29 paramètres dont :

- 5 paramètres de navigation ;
- 4 paramètres pour les coordonnées des points de mesure (Lambert et Géographique) ;
- 4 paramètres pour le champ magnétique ;

-16 paramètres pour l'électromagnétisme.

Données magnétiques et spectrométriques : avec mesure tous les 1 seconde et comprenant les paramètres suivants :

- Les coordonnées des points de mesures ;
- L'altitude de vol ;
- L'uranium ;
- Le potassium.
- Le champ magnétique résiduel ;
- Le comptage total ;
- Le thorium ;

➤ Documents

Le rapport final comprend :

Un texte : description des méthodes utilisées, résumé géologique et minéralogique, interprétation des données géophysiques orientée vers la cartographie géologique et la recherche minière pour les quatre blocs.

18 cartes d'interprétation au 1/200.000 : les blocs 1 et 3 ont été subdivisés en partie Est et partie Ouest ; les blocs 2 et 4 sont restés indivisibles. Pour les six parties ainsi obtenues, on a trois types de carte :

- Carte d'interprétation des données magnétiques et électromagnétiques ;
- Carte d'interprétation des données spectrométriques ;
- Carte de synthèse et d'intérêt minier.

1 cédérom contenant la liste et la localisation des anomalies électromagnétiques.

LE LEVÉ MAROC CENTRAL ET TAZEKKA

L'étude couvre une superficie d'environ 10 200 km² correspondants aux domaines géologiques du Maroc Central et du Tazekka. Le nombre de cartes topographiques couvertes en totalité ou en partie s'élève à 28.

WAD BAHT	BOUCHBER	AL HAMMAM	TAHALA
BOUQACHMIR	AYN ALLOUH	BOUJAD	TAZA
AGOURAY	AZROU	Zwt BOU ABBAD	EL MENZEL
AL HAJEB	Tit CHOUGRANE	KAF AN-NSOUR	RIBAT AL KHAYR
IFRANE	Mly BOU' AZZA	KHINIFRA	MAGHRAWA
WALMES	AGALMOUS	AL QCIBA	TAZOUTA
TIFOUGHALINE	MRIRT	ZAWYAT CHIKH	AL' ADARJ

PRODUITS DISPONIBLES A LA VENTE

➤ Cartes sur papier

Pour chaque coupure au 1/50 000, les cartes suivantes sont disponibles :

Cartes magnétiques :

- Carte du champ magnétique résiduel (en couleurs dégradées) ;
- Carte du champ magnétique résiduel (en courbes d'iso-valeurs sur fond topographique).

Cartes spectrométriques :

- Carte du comptage total (en couleurs dégradées) ;
- Carte du comptage total (en courbes d'iso-valeurs sur un fond topographique) ;
- Carte de l'uranium (en couleurs dégradées) ;
- Carte du thorium (en couleurs dégradées) ;
- Carte du potassium (en couleurs dégradées) ;
- Carte de la radiométrie ternaire : Uranium-Thorium-Potassium (en couleurs dégradées) ;

Cartes électromagnétiques :

- Carte de la résistivité apparente pour la fréquence 900 Hz (en couleurs dégradées) ;
- Carte de la résistivité apparente pour la fréquence 900 Hz (en courbes d'iso-valeurs sur fond topographique) ;
- Carte de la résistivité apparente pour la fréquence 7200Hz (en couleurs dégradées) ;
- Carte de la résistivité apparente pour la fréquence 7200 Hz (en courbes d'iso-valeurs sur fond topographique) ;
- Cartes des anomalies électromagnétiques (sur fond topographique).

Autres cartes :

- Carte du champ magnétique résiduel associé aux anomalies électromagnétiques (en couleurs dégradées) ;
- Carte d'élévation de terrain.

Au total, **15** modèles de cartes par coupure au 1/50 000 sont disponibles, soit **420** cartes pour l'ensemble du projet.

Les données géophysiques numériques sont disponibles sous format ASCII ou GéoSoft®. Elles sont stockées dans des bases de données par cartes topographiques au 1/50 000 ou par blocs : Bloc du Maroc Central et Bloc de Tazekka. Les bases de données sont de deux types :

- **La base de données MAGEM** : elle contient les données magnétiques et électromagnétiques avec une fréquence de mesures de 10 Hz (10 mesures par seconde).
- **La base de données MAGRAD** : elle contient les données magnétiques et spectrométriques (1 mesure par seconde).
- **Le Rapport final d'interprétation** : il contient les cartes d'interprétation et la situation des anomalies EM sur cédérom.

Les types de produits disponibles sont récapitulés ci-dessous :

ITEM	CARTES
Cartes Contours Couleur superposées au fond topographique à 1/50 000	Anomalies électromagnétiques Champ magnétique résiduel Résistivité apparente (900 Hz) Résistivité apparente (7200 Hz) Carte Radiométrique - Compte Total
Cartes Couleurs dégradées (1/50 000)	Champ magnétique résiduel Résistivité apparente (900 Hz) Résistivité apparente (7200 Hz) Carte Radiométrique – Compte Total Carte Radiométrique – Potassium Carte Radiométrique – Thorium Carte Radiométrique – Uranium Carte Radiométrique – Ternaire Champ magnétique résiduel avec anomalies EM Modèle Digital des Élévations
Données géophysiques numériques	Données traitées (MAGEM & MAGRAD) en format GéoSoft® ou ASCII

LE LEVÉ IFNI-KERDOUS-BAS DRAA

Pour ce levé, 30 coupures topographiques au 1/50 000 ont été couvertes en totalité ou en partie.

BIOUGRA	Larbt SAHAL	Tnin ARKHA	GOULIMIME
AIT BAHA	TIZNIT	Tlt I GOUGMAR	FASK
Lrbt ASSADS	ANZI	AWKARDA	AFNIDILT
Tnin AGLOU	Had TAHALA	SIDI BOU 'ADDI	Khang HAMMAM
B.Y.TACHAFINE	TAFRAWT	TAMAZRAR	ARARKAT
TANALT	BOUSARIF	AQQA	Med YOUSSEF
AIT ABDALLAH	IMATAK	ASSAKA	AL BORJ
Khms ISSAFANE	TADOUUGHT	SBOUYA	TILAMSOUN
Tlt TAGHMOUT	IFNI	TAGANNT	AL'YOUN DR'A
Zwt Si NISSER	Tlt LAKHSAS	BOUIZAKARN	TIGLIT

PRODUITS DISPONIBLES A LA VENTE

➤ Cartes sur papier

Pour chaque coupure au 1/50 000, les cartes suivantes sont disponibles :

Cartes magnétiques :

- Carte du champ magnétique résiduel (en couleurs dégradées) ;

- Carte du champ magnétique résiduel (en courbes d'iso-valeurs sur fond topographique).

Cartes spectrométriques :

- Carte du comptage total (en couleurs dégradées) ;
- Carte du comptage total (en courbes d'iso-valeurs sur un fond topographique) ;
- Carte de l'uranium (en couleurs dégradées) ;
- Carte du thorium (en couleurs dégradées) ;
- Carte du potassium (en couleurs dégradées) ;
- Carte de la radiométrie ternaire : Uranium-Thorium-Potassium (en couleurs dégradées) ;

Cartes électromagnétiques :

- Carte de la résistivité apparente pour la fréquence 900 Hz (en couleurs dégradées) ;
- Carte de la résistivité apparente pour la fréquence 900 Hz (en courbes d'iso-valeurs sur fond topographique) ;
- Carte de la résistivité apparente pour la fréquence 7200Hz (en couleurs dégradées) ;
- Carte de la résistivité apparente pour la fréquence 7200 Hz (en courbes d'iso-valeurs sur fond topographique) ;
- Cartes des anomalies électromagnétiques (sur fond topographique).

Autres cartes :

- Carte du champ magnétique résiduel associé aux anomalies électromagnétiques (en couleurs dégradées) ;
- Carte d'élévation de terrain.

Au total, **15** modèles de cartes par coupure au 1/50 000 sont disponibles, soit **600** cartes pour l'ensemble du projet.

Les données géophysiques numériques sont disponibles sous format ASCII ou GéoSoft®. Elles sont stockées dans des bases de données par cartes

topographiques au 1/50 000 ou par blocs. Les bases de données sont de deux types :

- **La base de données MAGEM** : elle contient les données magnétiques et électromagnétiques avec une fréquence de mesures de 10 Hz (10 mesures par seconde).
- **La base de données MAGRAD** : elle contient les données magnétiques et spectrométriques (1 mesure par seconde).
- **Le Rapport final d'interprétation** : il contient les cartes d'interprétation et la situation des anomalies EM sur cédérom.

Les types de produits disponibles sont récapitulés ci-dessous :

ITEM	CARTES
Cartes Contours Couleur superposées au fond topographique à 1/50 000	Anomalies électromagnétiques Champ magnétique résiduel Résistivité apparente (900 Hz) Résistivité apparente (7200 Hz) Carte Radiométrique - Compte Total
Cartes Couleurs dégradées (1/50 000)	Champ magnétique résiduel Résistivité apparente (900 Hz) Résistivité apparente (7200 Hz) Carte Radiométrique – Compte Total Carte Radiométrique – Potassium Carte Radiométrique – Thorium Carte Radiométrique – Uranium Carte Radiométrique – Teraire Champ magnétique résiduel avec anomalies EM Modèle Digital des Élévations
Données géophysiques numériques	Données traitées (MAGEM & MAGRAD) en format GéoSoft® ou ASCII

LE LEVÉ BASSIN LAAYOUNE-DAKHLA

L'étude couvre une superficie d'environ 113 150 km² soit 125 000 de KM lineaire correspondants au domaine géologique saharien du Maroc. Le nombre de cartes topographiques aux 1/100 000 couvertes en totalité ou en partie s'élève à 53 cartes.

La'youn , Dawra	Aridal	Dhaym Awarak
Al haggouniya	Hassi Dwayhab	Wad Al'Atwy
Kharybichat	Lagtam, Lamlawiya	Oum Drayga
Lamsid, Wad Al khat	Wad Assaq, L'arch	Sabkhat Aghzoumal
As-saquia Al hamra	Zamlat Amagraj, Tayart	Ad- dakhla, Al 'atf
Ramth Albane	Zmoul Aghssal	Bir Anzarane, Al Baggary
Smara	Galtat Zemmour	Tandgma Al Bayda
Boujdour	Chtoukane	Awdar Labyad
Sabkhat Aridal	Tassaygatane, Chalwa	Lagtoua, Imliliy
Oughranat, Boukra'	Talhat Lihoudi	Al Faj, Madmat Aghracha
Wad Al khachbyine	Wad Alfayda	Hassi Latita Biyine
Lag'ayda	Bir N' Tayragt	Bir Aswayg
Awfist	Imatlane Skaymat	Galb Al Foula
Sabkhat 'Arryd	Rabt Sbayta	

PRODUITS DISPONIBLES A LA VENTE

Cartes sur papier

Pour chaque coupure au 1/50 000, les cartes suivantes sont disponibles :

Cartes magnétiques :

- Carte du champ magnétique résiduel (en couleurs dégradées) ;
- Carte du champ magnétique résiduel (en courbes d'iso-valeurs sur fond topographique).

Cartes spectrométriques :

- Carte du comptage total (en couleurs dégradées) ;

- Carte du comptage total (en courbes d'iso-valeurs sur un fond topographique) ;
- Carte de l'uranium (en couleurs dégradées) ;
- Carte du thorium (en couleurs dégradées) ;
- Carte du potassium (en couleurs dégradées) ;
- Carte de la radiométrie ternaire : Uranium-Thorium-Potassium (en couleurs dégradées) ;

Autres cartes :

Au total, **12** modèles de cartes par coupure au 1/100 000 sont disponibles, soit **576** cartes pour l'ensemble du projet.

Les données géophysiques numériques sont disponibles sous format ASCII ou GéoSoft®. Elles sont stockées dans des bases de données. Elles sont de 2 types :

par cartes topographiques au 1/50 000 ou par blocs. Les bases de données sont de deux types :

➤ **La base de données MAG** : elle contient les données magnétiques avec une fréquence de mesures de 10 Hz (10 mesures par seconde).

➤ **La base de données RAD** : elle contient les données spectrométriques (1 mesure par seconde).

➤ **Le Rapport final d'interprétation** : il contient les cartes d'interprétation

Les types de produits disponibles sont récapitulés ci-dessous :

ITEM	CARTES
Cartes Contours Couleur superposées au fond topographique à 1/100 000	Champ magnétique résiduel Carte Radiométrique - Compte Total
Cartes Couleurs dégradées (1/100 000)	Champ magnétique résiduel Carte Radiométrique – Compte Total Carte Radiométrique – Potassium Carte Radiométrique – Thorium Carte Radiométrique – Uranium Carte Radiométrique – Ternaire Modèle Digital des Élévations
Données géophysiques numériques	Données traitées (MAG & RAD) en format GéoSoft® ou ASCII

Les tarifs de vente de tous les produits géophysiques sont présentés p.28

LE LEVÉ DEBDOU ET HAUT ATLAS ORIENTAL

L'étude couvre une superficie d'environ 30 330 km², soit un total de 86 000 Km linéaire. La zone d'étude correspond au domaine géologique du Maroc Oriental. Le nombre de cartes topographiques aux 1/50 000 couvertes en totalité ou en partie s'élève à 70 (31 pour le bloc Debdou et 39 pour le bloc Haut Atlas Oriental).

Bloc DEBDOU

ZAIO, ,	MSOUN,	SIDI LAHSEN
BERKANE	MRADA	LAMRIJA,
AHFIR	AGRAB,	BNI MATHAR
AYN ZORA, ,	TAWRIRT	B_RACHAD,
SAKA	MESTIGMER,	MAHIRIJA
M_WIDANE,	METROH	DEBDOU,
M_HOMMADI	JRADA,	AWAM
AL'YOUN,	WAD HIMER	H_DIAB,
B_HOURIA	GUERCIF,	RACFAT KARMA
BNI OUKIL,	AYN FRITISSA	
OUJDA	J_ZANNAL,	

Bloc HAUT ATLAS ORIENTAL

MIDELT,	BOU'ARFA	TAMSAHELT	GARN,
BARTAN,	J_AL'KLAKH, ,	MENGOUB,	BOUNANE,
TAGOURAST	RICH	MENGOUB ST,	ZALMOU
TAMASLAMT, ,	AÏT KHOJMANE,	ATTWAFT	AYN CH'IR,
MAZZER	GOURRAMA	J_ZOULAY,	AL MNABAH
TALSINT, ,	G_TOUR,	MZIZAL,	MOUGHIL,
TALSINT EST	AÏT WAZAG,	AÏT OTHMANE	AYN ANAZA- RA,
Qçar_JILALI, ,	BNITAJIJT	TAMILOUST,	T_ZAYT
BAL GHIYADA	MOUGHAL,	TAZOUGANT	
J_LAKHDAR W+E,	J_KARIMA ,	HAJIBA,	

PRODUITS DISPONIBLES A LA VENTE

Cartes sur papier

Pour chaque coupure au 1/50 000, les cartes suivantes sont disponibles :

Cartes magnétiques :

- Carte du champ magnétique résiduel (en couleurs dégradées) ;
- Carte du champ magnétique résiduel (en courbes d'iso-valeurs sur fond topographique).
- Carte du champ magnétique résiduel réduit au pôle (en couleurs dégradées) ;
- Carte du gradient vertical du champ magnétique résiduel réduit au pôle (en couleurs dégradées) ;

Cartes spectrométriques :

- Carte du comptage total (en couleurs dégradées) ;
- Carte du comptage total (en courbes d'iso-valeurs sur un fond topographique) ;
- Carte de l'uranium (en couleurs dégradées) ;
- Carte du thorium (en couleurs dégradées) ;
- Carte du potassium (en couleurs dégradées) ;
- Carte de la radiométrie ternaire : Uranium-Thorium-Potassium (en couleurs dégradées) ;

Au total, **11** modèles de cartes par coupure au 1/50 000 sont disponibles, soit **600** cartes pour l'ensemble du projet.

Les données géophysiques numériques sont disponibles sous format ASCII ou GéoSoft®. Elles sont stockées dans des bases de données par cartes topographiques au 1/50 000 ou par blocs. Les bases de données sont de deux types :

- **La base de données MAG** : elle contient les données magnétiques avec une fréquence de mesures de 10 Hz (10 mesures par seconde).

➤ **La base de données RAD** : elle contient les données spectrométriques (1 mesure par seconde).

➤ **Le Rapport final d'interprétation** : il contient les cartes d'interprétation.

Les types de produits disponibles sont récapitulés ci-dessous :

ITEM	CARTES
Cartes Contours Couleur superposées au fond topographique à 1/50 000	Champ magnétique résiduel Carte Radiométrique - Compte Total
Cartes Couleurs dégradées (1/50 000)	Champ magnétique résiduel Carte Radiométrique – Compte Total Carte Radiométrique – Potassium Carte Radiométrique – Thorium Carte Radiométrique – Uranium Carte Radiométrique – Ternaire Modèle Digital des Élévations
Données géophysiques numériques	Données traitées (MAG & RAD) en format GéoSoft® ou ASCII

Les tarifs de vente de tous les produits géophysiques sont présentés p. 28.

CONDITIONS DE VENTE DES PRODUITS DU SERVICE GEOLOGIQUE DU MAROC

PROCEDURE D'ACQUISITION

Pour l'acquisition des produits et publications du Service Géologique du Maroc, les demandes doivent être adressées à :

**Mr. le Responsable de la Documentation Géoscientifique
Direction du Développement Minier
Département de l'Energie et des Mines
Ministère de l'Energie, des Mines, de l'Eau et de l'Environnement
B.P. 6208 Rabat Instituts
Haut Agdal – Rabat - Maroc**

**INFOLINE: (212) 05 37 68 87 23
Fax : (212) 05 37 68 87 47
Email: m.haddane@mem.gov.ma
Site web : www.mem.gov.ma**

Chaque demande fait l'objet d'un devis adressé au client. Les documents sont expédiés dès réception du paiement.

Les organismes publics marocains qui désirent régler sous présentation d'une facture, peuvent adresser un bon de commande dûment visé par le Contrôleur d'Engagement des Dépenses (C.E.D.), à la suite duquel les documents sont livrés immédiatement.

Les règlements peuvent être effectués contre remboursement (pour le Maroc uniquement) par virement, par mandat-carte ou par chèque à l'ordre de :

**Monsieur le Régisseur Comptable
du Ministère de l'Energie et des Mines
Compte chèque : CCP 460-10 Rabat**

L'acquisition des produits numériques est subordonnée à la signature d'une convention entre la Direction de la Géologie et l'utilisateur définissant les conditions d'utilisation de ces produits (voir modèle ci-après).

TARIFS DES VENTES

PRODUITS GÉOLOGIQUES

➤ *Cartes (tirage sur papier)*

<ul style="list-style-type: none"> • Cartes géologiques Echelle du 1/50 000 au 1/500 000 Echelle 1/1 000 000 	300 DH 600 DH
<ul style="list-style-type: none"> • Cartes thématiques Echelle du 1/20 000 au 1/500 000 Echelle du 1/1.000.000 	250 DH 600 DH
<ul style="list-style-type: none"> • Cartes numériques (sur cédérom) Cartes au 1/50 000 Cartes au 1/100 000 	6 000 DH 8 000 DH

➤ *Publications*

▪ Notice explicative par carte	150 DH
▪ Nuancier de couleur pour les cartes géologiques du Maroc	2 000 DH
▪ Série Notes et Mémoires du Service Géologique du Maroc N°1 au N°200 N° 201 et plus	200 DH 300 DH
▪ Revue Mines, Géologie et Energie N°1 au N°45 N°46 et plus	150 DH 200DH

Une réduction de 20% sur le prix total est accordée à l'achat d'une collection complète de la série **Notes et Mémoires du Service Géologique du Maroc** ou de la série **Mines, Géologie et Energie** (Numéros épuisés non compris).

PRODUITS GÉOCHIMIQUES

➤ Cartes géochimiques à 1/100 000 et 1/50 000 (tirage sur papier)

• Carte d'échantillonnage	300 DH
• Cartes monoélémentaires de stream sédiment : représentation ponctuelle : symboles proportionnels aux teneurs sur fond topographique, géologique et gîtologique simplifiés	500 DH
• Carte couleur avec iso-teneurs	400 DH
• Carte de synthèse de stream sédiment zones anormales sur fonds topographique, géologique et gîtologique simplifiés	1 000 DH
• Carte d'alluvionnaire	1 000 DH

➤ Bases de données (sur cédérom)

▪ Données complètes (topographie, géologie et gîtologie simplifiées et analyses chimiques)		
Carte au 1/100 000		50 000 DH
Carte au 1/50 000		13 000 DH
Données analytiques d'une carte à 1/100 000	➤ pour le stream (2 600 à 2 700 analyses) : 28 éléments 1 élément (sauf l'Or) L'Or	30 000 DH 1 200 DH 2 000 DH
	➤ pour l'alluvionnaire (260 à 270 analyses) : 15 éléments 1 élément (sauf l'Or) L'Or	3 000 DH 200 DH 400 DH
Données analytiques d'une carte à 1/50 000	➤ Pour le stream (625 à 675 analyses) : 28 éléments 1 élément (sauf l'Or) L'Or	8 000 DH 300 DH 500 DH
	➤ Pour l'alluvionnaire (65 à 68 analyses) : 15 éléments 1 élément (sauf l'Or) L'Or	800 DH 60 DH 100 DH

➤ Documents

• Notice	500 DH
• Atlas	1 000 DH

PRODUITS GÉOPHYSIQUES

➤ Cartes (Tirage sur papier)

Carte magnétique	600 DH
Carte des anomalies électromagnétiques	500 DH
Carte de résistivité	500 DH
Carte spectrométrique	250 DH
Carte magnétique et des anomalies EM	1 000 DH
Carte d'élévation de terrain	100 DH
<i>Les prix sont fixés par coupure à 1/50.000</i>	

➤ Données numériques

• Le kilomètre linéaire de vol pour l'ensemble des données (magnétiques, électromagnétiques et spectrométriques) archivées sur cédérom	30 DH
<i>Le volume minimum de données à livrer est celui contenu dans le périmètre d'une carte topographique à 1/50 000.</i>	

➤ Rapport final pour un levé

Ensemble comprenant un texte de 200 pages, les cartes d'interprétation à 1/200 000 et un cédérom contenant la liste des anomalies électromagnétiques relevées.			
1	Anti-Atlas	couvre 68 cartes	17 000,00 DH
2	Maroc Central_Tazekka	couvre 28 cartes	7 000,00 DH
3	Ifni, Kerdous-Bas Draâ	couvre 40 cartes	10 000,00 DH
4	Laayoune -Edakhla	Couvre 48 cartes	12 000,00DH
5	Maroc oriental	Couvre 70 cartes	12 000,00DH

BORDEREAU DE COMMANDE DES CARTES ET PUBLICATIONS GÉOLOGIQUES ET THÉMATIQUES (1)

➤ Cartes sur papier

Désignation	Echelle	Type (2)	Nombre
-			
-			
-			

➤ Données numériques sur cédérom

Désignation	Echelle	Type	Nombre
-			
-			
-			

➤ Publications

Désignation	Nombre
Notices explicatives - - -	
Notes et Mémoires du Service Géologique du Maroc - - -	
Mines, Géologie et Energie - - -	

(1) Hors cartes géophysiques et géochimiques

(2) Cartes géologiques, géotechniques, géomorphologiques, etc.

BORDEREAU DE COMMANDE DES CARTES ET DES DONNÉES GÉOCHIMIQUES

➤ Cartes sur papier

Coupures topographiques	Echantillonnage (1)	Type de carte		Synthèse (1)
		Monoélémentaire (2)		
		Représentation ponctuelle	Représentation couleur	
au 1/100 000 - -				
au 1/50 000 - -				

(1) Préciser le nombre de copies

(2) Préciser les éléments parmi la liste suivante : Ag, As, Ba, Be, Bi, Cd, Co, Cr, Cu, Fe, Li, Mn, Mo, Nb, Ni, Pb, Sb, Sn, Sr, Te, Th, Ti, U, V, W, Y, Zn, Zr, et le nombre de copies pour chacun des éléments demandés : i.e Cu(3), Co(2) etc.

➤ Données numériques

Coupures topographiques	Données complètes	Données analytiques			
		stream		alluvionnaires	
		totales	partielles (1)	totales	partielles (2)
au 1/100 000 - -					
au 1/50 000 - -					

(1) Préciser les éléments parmi la liste : Ag, As, Ba, Be, Bi, Cd, Co, Cr, Cu, Fe, Li, Mn, Mo, Nb, Ni, Pb, Sb, Sn, Sr, Te, Th, Ti, U, V, W, Y, Zn, Zr

(2) Préciser les éléments parmi la liste : Ag, As, Au, Ba, Bi, Ce, Cu, Hg, Mo, Nb, Pb, Sb, Sn, Ta, Zn

➤ Documents

Désignation	Nombre
Notices explicatives - -	
Atlas -	
Rapport final	

BORDEREAU DE COMMANDE DES CARTES ET DONNEES GEOPHYSIQUES

Projet : Levés Anti-Atlas HEM avec les méthodes magnétiques, électromagnétiques et spectrométriques

➤ Cartes sur papier

Coupures topographiques au 1/50 000	Type de carte ¹														
	Magnétique		Electromagnétique				Spectrométrie					Autres			
			A.E M	Résolution 900 Hz	Résolution 7200 Hz		CT	U	Th	K	TN ²	Mag + EM	MNT		
	D	C	C	D	C	D	D	D	C	D	D	D	D	D	D

¹ Préciser type de carte
D : en couleur dégradée

²TN : ternaire
C : courbe iso valeur sur fond topographique

➤ Données numériques

Ensemble des données magnétiques, électromagnétiques et spectrométriques sur cédérom pour les cartes suivantes :

Nom des coupures topographiques au 1/50 000	Nombre
-	
-	
-	

➤ Documents

Rapport final	Nombre

NB. Ces tarifs ne concernent que les campagnes géophysiques objet du présent catalogue

**MODELE DE CONVENTION RELATIVE AU DROIT D'UTILISATION
DES PRODUITS NUMERIQUES
DU SERVICE GEOLOGIQUE DU MAROC**

Entre les Soussignés :

Le Service Géologique du Maroc –Direction du Développement Minier- Ministère de l'Energie et des Mines - Maroc, désignée ci-après : le SGM

D'une part,

Et :

L'Usager :.....

.....

Adresse :.....

.....

désigné ci-après : l'Usager

D'autre part,

0
0 0

Considérant que l'Usager a formulé une demande visant à obtenir le droit d'utilisation des documents numériques ci-après :

Considérant que l'usager affirme destiner l'utilisation de ces données exclusivement à ses besoins propres, à savoir :

Considérant que le Ministère de l'Energie et des Mines, représenté par la Direction du Développement Minier (DDM), détient la propriété des données énumérées ci-dessus ;

Il a été convenu ce qui suit :

Article premier : La DDM accorde à l'Usager le droit d'utilisation des données objet de la présente convention. Ce droit non exclusif, est octroyé dans la limite des conditions définies par la présente convention.

Article 2 : L'Usager est autorisé à :

- Utiliser ces données pour répondre à ses besoins propres, tels que définis ci-dessus ;
- Exploiter, traiter, interpréter ces données et éventuellement les combiner avec d'autres données pour en sortir des résultats ou en créer des produits réservés pour les besoins propres de l'acquéreur.

L'Usager s'interdit de :

- Vendre, louer ou transférer tout ou partie de ces données à des tiers ;
- Elaborer des sous-produits destinés à la vente ;
- Reproduire, diffuser ou publier ces données sans autorisation préalable ;
- Effacer ou rendre illisible la mention du droit d'auteur.

Article 3 : L'Usager s'engage à tout mettre en œuvre pour protéger ces données de toute utilisation non conforme aux dispositions de la présente convention et à faire respecter ces dispositions par ses employés dont il se porte garant.

Article 4 : Dans les cas d'utilisations définies ci-dessus, tout produit dérivé portera une mention permettant de reconnaître le droit d'auteur : « Données éditées par le Service Géologique du Maroc - Ministère de l'Energie et des Mines – Maroc ».

Article 5 : Toute utilisation non conforme aux dispositions de la présente convention exposera l'Usager à des poursuites judiciaires, conformément à la législation marocaine en vigueur.

Article 6 : Les données, objet de la présente convention sont livrées telles quelles et la DDM ne pourra en aucun cas être tenue responsable directement ou indirectement d'omissions ou d'erreurs dans les informations qu'elles contiennent.

La DDM ne garantit pas la compatibilité des fichiers concédés avec le système informatique de l'Usager ou l'adéquation des données à ses besoins. Elle ne peut être tenue responsable des dommages éventuels découlant de l'utilisation de ces données.

Le droit accordé au titre de la présente convention ne comporte aucune obligation d'actualisation des données précitées.

Article 7 : Tout litige survenant dans l'application de la présente convention et que les deux parties ne parviendraient pas à régler à l'amiable, sera soumis aux tribunaux compétents de Rabat.

Fait à Rabat en deux exemplaires, le

Pour l'Usager

Pour la Direction du Développement Minier

(Cachet et signature avec la mention *lu et approuvé*)

(Cachet et signature)

LISTE DES PUBLICATIONS DU SERVICE GEOLOGIQUE DU MAROC

On trouvera ci-dessous la liste de l'ensemble des documents publiés par le Service Géologique du Maroc dans les deux séries :

- **Notes et Mémoires du Service Géologique du Maroc**, trié selon les 3 types de documents :

- Cartes et Notices
- Articles et communications
- Notes du Service géologique du Maroc

- **Mines, Géologie et Energie.**

Pour les documents signalés « Epuisés », le Centre de la Documentation Géoscientifique peut en assurer une reproduction par photocopie (tarif sur devis).

➤ NOTES ET MEMOIRES DU SERVICE GEOLOGIQUE DU MAROC

⇒ Cartes géoscientifiques et Notices

- Cartes géologiques régulières (+ Notices)

N° 2 (1928-05)

DAGUIN F. - Carte géologique provisoire de la région préfiraine – Notice explicative.

- Broch. in 8°, 12 p. **Epuisé**

N° 10 (1930)

ROCH E. - Carte géologique provisoire des Abda et des Djebilet occidentales.

- 1 carte géol. coul., 1/200.000.(PDF) **300DH**

N° 11 (1930)

ROCH E. - Carte géologique provisoire de la zone synclinale de Mogador.

- 1 carte géol. coul., 1/200.000 (PDF) **300DH**

N° 12 (1930)

ROCH E. - Carte géologique provisoire de l'Atlas occidental.

- 1 carte géol. coul., 1/200.000.(PDF) **300DH**

N° 13 (1931)

ROCH E. - Cartes géologiques provisoires des Abda et des Djebilet occidentales, de la zone synclinale de Mogador et de l'Atlas occidental – Echelle au 1/200 000. Notice explicative.

- Broch. in 8°, 29 p., 2 fig., 1 p. réf. bibl.; index, 2 pl. h-t. (coupes) **300 DH**

N° 14 (1930) ROCH E. - Carte géologique provisoire du Maroc occidental au 1/500.000. - 1 carte géol. coul. (Carte insérée en hors texte dans le N & M n°9)	Epuisé
N° 19 (1930) MORET L. - Carte géologique provisoire de l'Atlas de Marrakech – Echelle au 1/200 000. - Broch. in 8°, 1 carte géol. coul.	Epuisé
N° 19 bis (1930) MORET L. - Carte géologique provisoire de l'Atlas de Marrakech. Notice explicative. - Broch. in 8°, 36 p., 3 fig., 2 pl. h-t.	Epuisé
N° 21 (1932) BOURCART J. - Carte géologique de reconnaissance des Djebala et du R'arb septentrional. - 1 carte géol. coul., 1/100 000, en 2 feuilles.	Epuisé
N° 22 (1932) TERMIER H. - Carte géologique provisoire du Maroc central – Echelle au 1/200 000. - (Notice explicative: voir N° 24) (PDF).....	300DH
N° 23 (1937) TERMIER H., DUBAR G. - Carte géologique provisoire du Moyen Atlas septentrional - Echelle au 1/200 000. - Broch. in 8°, 1 carte géol. coul.(PDF)	300 DH
N° 24 (1939) TERMIER H. - Carte géologique provisoire du Maroc central au 1/200.000 - Notice explicative. - Broch. in 8°, 66 p., 2 fig., 2 pl. h-t.	Epuisé
N° 24 bis (1940) TERMIER H., DUBAR G. - Carte géologique provisoire du Moyen Atlas septentrional au 1/200.000 - Notice explicative. - Broch. in 8°, 74 p., 1 fig., index, 1 pl. h.t.	Epuisé
N° 29 (1934) LACOSTE J. - Carte géologique provisoire de la région rifaine méridionale : Feuille Ouest ; Feuille Est – Echelle : 1/100 000. - Broch. in 8°, 2 cartes géol. coul. 1/100 000, feuille Ouest (1932), feuille Est (1933)	Epuisé
N° 30 (1935) LACOSTE J. - Carte géologique provisoire de la région rifaine méridionale - Notice explicative. - Broch. in 8°, 25 p., 1 fig., 1 tabl., bibl.	150 DH
N° 32 (1934) DAGUIN F. - Recherches géologiques sur la feuille Fès (quart nord-est). - Broch. in 8°, 38 p., 8 fig., 7 pl. h-t.	200 DH
N° 35 (1935) LECOINTRE G. - Carte géologique provisoire de la région comprise entre Rabat et Tiflet (Sehoul et Aït Belkassem). - Broch. in 8°, 1 carte géol. coul., 1/100 000.	Epuisé
N° 47 (1936) SERV. MINES ET CARTE GEOL. MAROC - Carte géologique du Maroc au 1.500.000 ^e . - 1 carte géol. coul., 1/1.500.000.	Epuisé

N° 52 (1940) GUBLER J., LEVY R. - Le bord méridional des unités préifaines entre Moulay Yacoub et Fès (Maroc occidental). - Broch. in 8°, 35 p., 2 fig., 2 pl. h-t., 1 carte géol. h-t. coul. 1/50 000.	Epuisé
N° 54 (1942) BOURCART J., ROCH E., GHIKA-BUDESTI S.N., GUBLER J., CLARIOND L., ROBAUX A. - Carte géologique provisoire des régions d'Ouaouizarht et de Dadès, au 1/200.000. - 1 carte géol. coul., 1/200.000.	300 DH
N° 54 bis (1942) BOURCART J., ROCH E. - Carte géologique provisoire des régions d'Ouaouizarht et de Dadès : Echelle au 1/200 000 - Notice explicative. - Broch. in 8°, 38 p., 2 fig., index.	150 DH
N° 55 (1941) ROCH E., DRESCH J., GIGOUT M., CLARIOND L., MOULINO A. - Carte géologique provisoire des régions de Demnat et de Télouet. - 1 carte géol. coul., 1/200.000.(PDF)	300 DH
N° 55 bis (1941) ROCH E. - Carte géologique provisoire des régions de Demnat et de Télouet : Echelle au 1/200 000 - Notice explicative. - Broch. in 8°, 39 p., 2 fig., 11 réf. bibl., index.	Epuisé
N° 58 (1942) BOURCART J. - Carte géologique d'exploration du territoire autonome du Tadla. - 1 carte géol. coul., 1/200.000.	Epuisé
N° 59 (1939) DUBAR G. - Carte géologique provisoire du Haut Atlas de Midelt au 1/200.000 ^é . - 1 carte géol. coul.(PDF)	300DH
N° 59 bis (1949) DUBAR G. - Carte géologique provisoire du Haut Atlas de Midelt, au 1/200 000 - Notice explicative. - Broch. in 8°, 60 p., 4 fig., 1,5 p. réf. bibl., index, 1 pl. h-t. [1943, réimpression en 1949].	Epuisé
N° 62 (1944) CLARIOND L. - Carte géologique provisoire des plateaux et chaînes du Sarhro-Tafilalt et Maïder - 1 carte géol. coul., 1/200 000.(PDF)	300DH
N° 70 CHOUBERT G. (1956, réimpr. 1978) - Carte géologique du Maroc - 1/500 000 : El Jadida. - 1 carte géol. coul. ; feuille 1.	300 DH
CHOUBERT G. (1957, réimpr. 1978) - Carte géologique du Maroc - 1/500 000 : Marrakech. - 1 carte géol. coul. ; feuille 2(PDF).	300DH
FALLOT P. (1956, réimpr. 1978) - Carte géologique du Maroc - 1/500 000 : Rabat. - 1 carte géol. coul. ; feuille 3(PDF).	300 DH
CHOUBERT G. (1959, réimpr. 1978) - Carte géologique du Maroc - 1/500 000 : Ourzazate. - 1 carte géol. coul. ; feuille 4.(PDF)	300DH
CHOUBERT G., MARCAIS J., SUTER G. (1956, réimpr. 1978) - Carte géologique du Maroc - 1/500 000 : Oujda. - 1 carte géol. coul. ; feuille 5. (PDF)	300 DH

N° 72 (1949) LECOINTRE G., GIGOUT M., SALVAN H. - Carte géologique provisoire des environs de Casablanca. - 1 carte géol. coul. 1/200 000(JPG).	300DH
N° 75 (1954) GIGOUT M. - Carte géologique de la Méséta entre Settât et Mazagan (Doukkala et Chaouia occidentale (feuille Settât et Oualidia) au 1/200.000. - 1 carte géol. coul. 1/200 000.	300 DH
N° 72 bis (1950) LECOINTRE G., GIGOUT M. - Carte géologique provisoire des environs de Casablanca au 1/200 000 – Notice explicative. - Broch. in 8°, 42 p., 2 tabl., 2,5 p. réf. bibl., 1 pl. coupes h-t.	Epuisé
N° 75 bis (1965) GIGOUT M., JEANNETTE A., FERRE M. - Carte géologique de la Méséta entre Settât et Mazagan (El Jadida) (Doukkala et Chaouiya occidentale) : Notice explicative. [Minerais et substances utiles ; Hydrogéologie]. - Broch. in 8°, 40 p., 6 fig., 3 tabl., index, 1 pl. coupes h-t.	Epuisé
N° 81 (1956) CHOUBERT G., DUBAR G., HINDERMEYER J. - Carte géologique du Haut Atlas au nord de Ksar es Souk et de Boudenib : Feuilles Rich et Boudenib. - 1 carte géol. coul. ; 1/200 000.	300 DH
N° 84 (1954) GIGOUT M. - Carte géologique de la Méséta entre Mechrâ Benâbbou et Safi (Abda, Doukkala et massif des Rhamna. - 1 carte géol. coul. ; 1/200 000.	300 DH
N° 84 bis (1965) GIGOUT M., DESTOMBES J., FERRE M. - Carte géologique de la Meseta entre Mechra ben Abbou et Safi (Doukkala et massif des Rehamna) - Notice explicative. - Broch. in 8°, 48 p., 7 fig., 11 réf. bibl., index, 1 pl. coupes h-t.	Epuisé
N° 90 (1956) CHOUBERT G., COLO G., HINDERMEYER J., HOLLARD H., KUNTZ P., PETITOT M.L., SALVAN M., AMBROGGI R., BOURGIN R., TALTASSE P. - Carte géologique de la terminaison occidentale de l'Anti-Atlas : région de Goulimine et du Dra inférieur - Echelle : 1/200 000. - 1 carte géol. coul. (feuilles : Plage Blanche, Goulimine, Cap Dra et Taidalt).	300 DH
N° 94 (1951) SALVAN H., BOLELLI E., SUTER G., VAN LECKWIJCK W. - Carte géologique du Maroc : Oued Zem - Echelle 1/100 000. - 1 carte géol. coul. (voir aussi N°218).	300 DH
N° 104 (1950) SOC. CHERIF. PETROLES - DARDEL R., JACQUEMONT P., NAIF R., RAMPONT P., SCHOEFLER J., TENAILLE M. - Carte géologique régulière du Maroc au 1:100.000 : Souk el Arba du Rharb. - 1 carte géol. coul.	300 DH
N° 104 bis (1955) TILLOY R. - Carte géologique du Maroc au 1/100 000 : Feuille de Souk El Arba du Rharb - Notice explicative, d'après les travaux de la Société Chérifienne des Pétroles.	

- Broch. in 8°, 23 p., 1 fig., 4 p. réf. bibl.	150 DH
N° 105 (1951)	
SOC. CHERIF. PETROLES - DELGA G., DARDEL R., OSTROVSKY V., REY M., JACQUEMONT P., SCHOEFFLER J., MOUROU G., RAMPONT P., TENAILLE M. - Carte géologique régulière du Maroc au 1:100.000 : Ouezzane.	
- 1 carte géol. coul.	300 DH
N° 105 bis (1955)	
TILLOY R. - Carte géologique du Maroc au 1/100 000 : Feuille d'Ouezzane - Notice explicative, d'après les travaux de la Société Chérifienne des Pétroles.	
- Broch. in 8°, 34 p., 1 fig., 8 p. réf. bibl.	150 DH
N° 106 (1950)	
SOC. CHERIF. PETROLES - NAIF R. - Carte géologique régulière du Maroc au 1:100.000 : Rabat.	
- 1 carte géol. coul.	300 DH
N° 106 bis - 107 bis (1955)	
TILLOY R. - Carte géologique du Maroc au 1/100 000 : Feuilles de Rabat et de Sidi Yahia du Rharb - Notice explicative, d'après les travaux de la Société Chérifienne des Pétroles.	
- Broch. in 8°, 30 p., 3 fig., 2 tabl., 2,5 p. réf. bibl.	150 DH
N° 107 (1951)	
SOC. CHERIF. PETROLES - NAIF R. - Carte géologique régulière du Maroc au 1:100.000 : Sidi Yahia du Rharb.	
- 1 carte géol. coul.	300 DH
N° 108 (1950)	
SOC. CHERIF. PETROLES - BRUDERER W., DELGA G., GOUSKOV N., GUBLER J., LARDENOIS E., NAIF R., NOUET G., MARQUIS C., MOUROU G., LEVY R., RAMETTE C., TENAILLE M. - Carte géologique régulière du Maroc au 1:100.000 : Petitjean. (Sidi Kacem).	
- 1 carte géol. coul.	300 DH
N° 109 (1950)	
SOC. CHERIF. PETROLES - BRUDERER W., GOUSKOV N., GUBLER J., JACQUEMONT P., LEVY R., TILLOY R. - Carte géologique régulière du Maroc au 1:100.000 : Fès Ouest.	
- 1 carte géol. coul.	300 DH
N° 109 bis (1955)	
TILLOY R. - Carte géologique du Maroc au 1/100 000 : Feuille de Fès-Ouest - Notice explicative, d'après les travaux de la Société Chérifienne des Pétroles.	
- Broch. in 8°, 62 p., 3 fig., 9,5 p. réf. bibl.	150 DH
N° 110 (1951)	
SOC. CHERIF. PETROLES - DARDEL R., NAIF R., TERMIER H., MARQUIS C. - Carte géologique régulière du Maroc au 1:100.000 : Khémisset Nord.	
- 1 carte géol. coul.	300 DH
N° 111 (1951)	
SOC. CHERIF. PETROLES - BURGER J., DARDEL R., JACQUEMONT P., NAIF R., TALTASSE P., TERMIER H., TILLOY E., DUTRIEUX E. - Carte géologique régulière du Maroc au 1:100.000 : Meknès Nord.	
- 1 carte géol. coul.	300 DH
N° 112 (1951)	

CHOUBERT G., COLO G., KUNTZ P., TALTASSE P., JACQUEMONT P., LEVY R. - Carte géologique régulière du Maroc au 1:100.000 ^{ème} - El Hajeb Nord. - 1 carte géol. coul. ; tirage d'essai (voir n° 160)(PDF).	300DH
N° 113 (1952)	
SOC. CHERIF. PETROLES - Carte géologique au 1:200.000 du Rharb et Prérif occidental. - 1 carte géol. coul. (éditée à l'occasion du 19 ^e Congrès International de Géologie).	300 DH
N° 137 (1959)	
BOLELLI E., CHOUBERT G., FAURE-MURET A., SALVAN H., SUTER G. - Carte géologique du plateau des phosphates (avec ses abords : Chaouïa sud et pays des Sokhret) et de la zone synclinale du Tadla (Beni Amir - Beni Moussa - Srarhna nord) : Feuilles Benhamed - El Borouj. - 1 carte géol. coul. ; 1/200 000 ; maquette achevée en mars 1956.	300 DH
N° 138 (1970)	
CHOUBERT G., et al. - Carte géologique de l'Anti-Atlas central et de la zone synclinale de Ouarzazate : Feuilles Ouarzazate, Alougoum et Telouet sud – Echelle : 1/200 000. - 1 carte géol. coul. ; maquette achevée en 1966.	300 DH
N° 158 (1963)	
DU DRESNAY R. - Carte géologique du Haut Atlas oriental : Feuilles Bou Arfa, Iche, Talzaza et Figuig. - 1 carte géol. coul. ; 1/200 000 ; maquette achevée en 1961.	300 DH
N° 159 (s.d. (1969 ?))	
CHOUBERT G., FAURE-MURET A., DESTOMBES J., HOLLARD H. - Carte géologique du flanc sud de l'Anti-Atlas occidental et des plaines du Dra : Fom el Hassane – Assa. - 1 carte géol. coul. ; 1/200 000 ; maquette achevée en 1963.	300 DH
N° 160 (1975)	
DU DRESNAY R., SUTER G. - Carte géologique du Maroc au 1/100 000 : El Hajeb. - 1 carte géol. coul. ; maquette achevée en 1971(JPG).	300DH
N° 161 (1974-1977)	
HINDERMEYER J., GAUTHIER H., DESTOMBES J., CHOUBERT G., FAURE-MURET A., coord. - Carte géologique du Maroc : Jbel Saghro - Dadès (Haut Atlas central, sillon sud-atlasique et Anti-Atlas oriental) – Echelle : 1/200 000. - 1 carte géol. coul. ; maquette achevée en 1975.	300 DH
N° 162bis (1960)	
CHOUBERT G. - Carte géologique du flanc nord de l'Anti-Atlas central dans la région de Ouarzazate – Echelle 1/100 000. - 1 carte géol. coul.	600 DH
N° 163 (1970)	
HOLLARD H. - Carte géologique du flanc sud de l'Anti-Atlas occidental et des plaines du Dra : Akka-Tafagount-Tata. - 1 carte géol. coul. ; 1/200 000 ; maquette achevée en 1966.	300 DH
N° 164 (s.d. 1966 ?)	
SUTER G. - Carte géologique du Rif : région du Moyen Ouerrha : Rhafsaï – Kelaa des Slès – Echelle : 1/50 000. - 1 carte géol. coul. ; maquette achevée en 1961.	300 DH
N° 165 (s.d. 1966 ?)	
SUTER G. - Carte géologique du Rif : région du Moyen Ouerrha : Tafrannt de l'Ouerrha - Moulay-Bou-Chta – Echelle : 1/50 000.	

- 1 carte géol. coul. ; maquette achevée en 1964.	300 DH
N° 166 (s.d. 1967 ?)	
SUTER G., MATTAUER M. - Carte géologique du Rif : région du Moyen Ouerrha : Taounate – Ain Aïcha – Echelle : 1/50 000.	
- 1 carte géol. coul. ; maquette achevée en 1964.	300 DH
N° 167 (1971)	
HAMEL C. - Carte géologique du Maroc au 1/100 000 : Tistoutine.	
- 1 carte géol. coul. ; maquette achevée en 1970.	300 DH
N° 168 (s.d. 1969 ?)	
SALVAN H. - Carte géologique du Maroc : El Borouj.	
- 1 carte géol. coul. ; 1/100 000 ; maquette achevée en 1964.	300 DH
N° 190 (1964)	
MÉDIONI R., EMBERGER A., CAIA J. - Carte géologique du Maroc : Hassi El Ahmar.	
- 1 carte géol. coul. , 1/100 000 ; maquette achevée en 1964.	300 DH
N° 190 bis - 191 bis (1968)	
MÉDIONI R., EMBERGER A. coll. - Carte géologique du Maroc au 1/100 000 : Feuilles Hassi El Ahmar et Matarka (Meseta orientale marocaine) - Notice explicative.	
- Broch. in 8°, 42 p., 7 fig., 3 p. réf. bibl., 4 pl. h-t.	150 DH
N° 191 (1964)	
MÉDIONI R., NEGRONI P. - SOC. CHERIF. PETROLES - Carte géologique du Maroc : Matarka.	
- 1 carte géol. coul. , 1/100 000 ; maquette achevée en 1964.	300 DH
N° 192 (1965)	
MÉDIONI R. - Carte géologique du Maroc : Tendirara Ouest.	
- 1 carte géol. coul. , 1/100 000 ; maquette achevée en 1965.	300 DH
N° 193 (1966)	
MÉDIONI R. - Carte géologique du Maroc : Tendirara Est.	
- 1 carte géol. coul. , 1/100 000 ; maquette achevée en 1966.	300 DH
N° 192 bis - 193 bis (1969)	
MÉDIONI R. - Carte géologique du Maroc au 1/100 000 : Feuilles Tendirara Ouest et Tendirara Est (Meseta orientale marocaine) - Notice explicative.	
- Broch. in 8°, 30 p., 3 fig., 2 tabl., réf. bibl. dissém., 2 pl. h-t.	150 DH
N° 201 (1970)	
COCHET E., DUFFAUD F., GUY M., ISSENMANN O., TAUSSAC R. - Carte géologique du Maroc au 1/100 000 : Tamarar.	
- 1 carte géol. coul. ; maquette achevée en 1964(PDF).	300DH
N° 202 (1970)	
COCHET E., DUFFAUD F., GUY M., ISSENMANN O., TAUSSAC R. - Carte géologique du Maroc au 1/100 000 : El Khémis des Meskala.	
- 1 carte géol. coul. ; maquette achevée en 1969.(PDF)	300DH
N° 203 (1981)	
SOC. CHERIF. PETROLES - DUFFAUD F., TIXERONT M., SCHAER J.P., HOLLARD H. - Carte géologique du Maroc : Imi n°Tanout – Echelle : 1/100 000.	
- 1 carte géol. coul. , maquette achevée en 1972.	300 DH
N° 204 (1971)	

DUFFAUD F. coord., COCHET E., GUY M., ISSENMAN O., TAUSSAC R. - Carte géologique du Maroc au 1/100 000 : Tarhazoute.	
- 1 carte géol. coul. , maquette achevée en 1969.	300 DH
N° 205 (1974)	
TIXERONT M. - Carte géologique et minéralisations du couloir d'Argana - Haut Atlas occidental.	
- 1 carte géol. coul. , 1/100 000 ; maquette achevée en 1971 [voir Notice explicative in <i>Notes Serv. Géol. Maroc</i> , t. 33, n° 249 (1973)]	Epuisé
N° 217 (1973)	
ANDRIEUX J., MEGARD F. - Carte géologique du Maroc au 1/100 000 : Beni-Boufrah.	
- 1 carte géol. coul. , maquette achevée en 1969.	300 DH
N° 218 (1972)	
SALVAN H., CHOUBERT G., FAURE-MURET A. - Carte géologique du Maroc au 1/100 000 : Oued-Zem.	
- 1 carte géol. coul. , maquette achevée en 1969.	300 DH
N° 219 (1971)	
DESTOMBES J., HOLLARD H., CHOUBERT G., FAURE-MURET A., JAQUEMONT P. - Carte géologique des plaines du Dra au sud de l'Anti-Atlas central : Agadir Tissint - Oued Zemoul.	
- 1 carte géol. coul. , 1/200 000 ; maquette achevée en 1969.	300 DH
N° 223 (1971)	
SUTER G. - Carte géologique Maroc : Had Kourt – Khenichet – Echelle : 1/50 000.	
- 1 carte géol. coul. ; maquette achevée en 1969.	300 DH
N° 224 (1990)	
SUTER G. - Carte géologique du Rif : Terwal - Oulad Aïssa – Echelle : 1/50 000.	
- 1 carte géol. coul. ; maquette achevée en 1985.	300 DH
N° 226 (1972)	
MÉDIONI R. - Carte géologique du Maroc au 1/100 000 : Debdou.	
- 1 carte géol. coul. ; maquette achevée en 1969.	300 DH
N° 226 bis (1977)	
MÉDIONI R., HUVELIN P. coll. - Carte géologique du Maroc au 1/100 000 : Feuille de Debdou - Notice explicative.	
- Broch. in 8°, 64 p., 2 fig., tabl., réf. bibl. disssém.	150 DH
N° 227 (1972)	
MÉDIONI R. - Carte géologique du Maroc au 1/100 000 : Hassiane ed Diab.	
- 1 carte géol. coul. ; maquette achevée en 1969.	300 DH
N° 227 bis (1979)	
MÉDIONI R., HUVELIN P. coll. - Carte géologique du Maroc au 1/100 000 : Feuille Hassiane ed Diab - Notice explicative.	
- Broch. in 8°, 64 p., 4 fig., 1 pl., réf. bibl. disssém.	150 DH
N° 243 (1988)	
DU DRESNAY R., HINDERMEYER J., EMBERGER A., CAIA J., DESTOMBES J., HOLLARD H. - Carte géologique du Maroc : Todrha – Ma'der (Anti-Atlas oriental, zones axiale et périphérique Nord et Sud) – Echelle : 1/200 000.	
- 1 carte géol. coul. ; maquette achevée en 1973.	300 DH
N° 244 (1986)	

DESTOMBES J., HOLLARD H. - Carte géologique du Maroc : Tafilat – Taouz- Echelle : 1/200 000. - 1 carte géol. coul. ; maquette achevée en 1975.	300 DH
N° 245a (1980)	
SUTTER G. - Carte géologique du Maroc : Carte géologique de la chaîne rifaine – Echelle : 1/500 000. a- Carte géologique du Rif et du couloir sud-rifain. - 1 carte struct. coul. ; maquette achevée en 1975.	300 DH
N° 245b (1980)	
SUTTER G. - Carte géologique du Maroc : Carte structurale de la chaîne rifaine – Echelle : 1/500 000. - 1 carte struct. coul. ; maquette achevée en 1975.	300 DH
N° 246 (1976)	
DU DRESNAY R. - Carte géologique du Haut Atlas d'Anoual - Bou Anane (Haut Atlas oriental) – Echelle : 1/200 000. - 1 carte géol. coul.	300 DH
N° 247 (1977)	
CHOUBERT G., FAURE-MURET A., ROLLEY J.P. - Carte géologique du Maroc au 1/100 000 : Afourer. - 1 carte géol. coul. ; maquette achevée en 1973.	300 DH
N° 247 bis (1978)	
ROLLEY J.P., ETIENNE H. coll. - Carte géologique du Maroc au 1/100 000 : Feuille Afourer (Haut Atlas central) - Notice explicative. - Broch. in 8° ; 104 p., 12 fig., 8 tabl., 22 pl., 1,5 p. réf. bibl.	150 DH
N° 248 (1973)	
AGARD J. - Carte géologique du complexe de roches alcalines à carbonatites du Tamazeght (Haut Atlas de Midelt) - 1 carte géol. coul. 1/50 000.	300 DH
N° 256 (s.d. 1978 ?)	
LEBLANC D., FEINBERG H. coll., LORENZ H.G. coll. - Carte géologique du Rif : Ain Bou Kelal – Msoun – Echelle : 1/50 000. - 1 carte géol. coul.	300 DH
N° 257 (s.d. 1978 ?)	
LESPINASSE P., MAGNE J. coll., SUTER G. coll. - Carte géologique du Rif : Beni Ahmed – Echelle : 1/50 000. - 1 carte géol. coul.	300 DH
N° 259 (1982)	
DESTOMBES J., HOLLARD H. - Carte géologique du Maroc : Bou Haïara - Zegdou (Anti-Atlas oriental, zone périphérique méridionale et Kem-Kem occidentaux) – Echelle : 1/200 000. - 1 carte géol. coul. ; maquette achevée en 1977.	300 DH
N° 260 (1985)	
HOLLARD H., CHOUBERT G., BRONNER G., MARCHAND J., SOUGY J. - Carte géologique du Maroc – Echelle : 1/1 000 000. - 1 carte géol. en 2 feuilles (Nord et Sud), coupes ; sous pochette (pliée) ou à plat. (maquette achevée en 1977, révisée en 1982, publiée en 1985).	600 DH
N° 273 (1989)	

DESTOMBES J., HOLLARD H. - Carte géologique du Maroc : Zagora- Coude Draa (Anti-Atlas central) – Echelle : 1/200 000. - 1 carte géol. coul. ; maquette achevée en 1977.	300 DH
N° 282 (1979) VIDAL J.C., HOEPFFNER C. - Carte géologique du Rif : Tahala - Echelle 1/50 000. - 1 carte géol. coul.	300 DH
N° 283 (1979) VIDAL J.C. - Carte géologique du Rif : Beni-Frassène - Echelle 1/50 000. - 1 carte géol. coul.	300 DH
N° 283 bis (1984) VIDAL J.C. - Carte géologique du Rif au 1/50 000 : Feuille Beni-Frassène - Notice explicative. - Broch. in 8°, 40 p., 3,5 p. réf. bibl.	150 DH
N° 287 (1978) LEBLANC D., FEINBERG H. coll., LORENZ H.G. coll. - Carte géologique du Rif : Bab El Mrouj - Taza Nord - Echelle 1/50 000. - 1 carte géol. coul. ; maquette achevée en 1975.	300 DH
N° 288 (s.d. 1980 ?) KORNPROBST J., WILDI W., NOLD M., GUTNIE M., LESPINASSE P. - Carte géologique du Rif : Bab Taza - Echelle 1/50 000. - 1 carte géol. coul. ; maquette achevée en 1975.	300 DH
N° 289 (s.d. 1980 ?) KORNPROBST J. - Carte géologique du Rif : Bou Ahmed - Echelle 1/50 000. - 1 carte géol. coul. ; maquette achevée en 1975.	300 DH
N° 290 (s.d. 1980 ?) KORNPROBST J., WILDI W. - Carte géologique du Rif : Talembot - Echelle 1/50 000. - 1 carte géol. coul. ; maquette achevée en 1975.	300 DH
N° 291 (1985) KORNPROBST J., DURAND-DELGA M. - Carte géologique du Rif : Sebta - Echelle 1/50 000. - 1 carte géol. coul. ; maquette achevée en 1977.	300 DH
N° 292 (1985) KORNPROBST J., DURAND DELGA M. - Carte géologique du Rif : Tétouan – Ras Mazari - Echelle 1/50 000. - 1 carte géol. coul. ; maquette achevée en 1977.	300 DH
N° 294 (1985) DURAND-DELGA M., DIDON J., MEDIONI R. - Carte géologique du Rif : Tanger - Al Manzla – Echelle 1/50 000. - 1 carte géol. coul. ; maquette achevée en 1980.	300 DH
N° 295 (1984) DURAND-DELGA M., DIDON J. - Carte géologique du Rif : Ksar Es Srhir - Echelle 1/50 000. - 1 carte géol. coul. ; maquette achevée en 1979.	300 DH
N° 296 (1984) DURAND-DELGA M., DIDON J. - Carte géologique du Rif : Melloussa - Echelle 1/50 000. - 1 carte géol. coul. ; maquette achevée en 1979.	300 DH
N° 297 (1983)	

GUILLEMIN M., HERNANDEZ J., WILDI W. - Carte géologique du Rif : Melilla - Echelle 1/50 000. - 1 carte géol. coul. ; maquette achevée en 1979.	300 DH
N° 298 (1983)	
VIDAL J.C. - Carte géologique du Rif : Dhar Souk - Echelle 1/50 000. - 1 carte géol. coul. ; maquette achevée en 1979.	300 DH
N° 298 bis (1984)	
VIDAL J.C. - Carte géologique du Rif au 1/50 000 : Feuille Dhar-Souk - Notice explicative. - Broch. in 8°, 52 p., 2 fig., 2,5 p. réf. bibl.	150 DH
N° 299 (1984)	
CHOUBERT G., FAURE-MURET A., HILALI E.A., HOUZAY J.P., FRIZON DE LAMOTTE D. - Carte géologique du Rif : Boudinar - Echelle 1/50 000. - 1 carte géol. coul. ; maquette achevée en 1977.	300 DH
N° 301 (1984)	
CHOUBERT G., FAURE-MURET A., HOUZAY J.P. coll. - Carte géologique du Rif : Kebdani - Echelle 1/50 000. - 1 carte géol. coul. ; maquette achevée en 1977.	300 DH
N° 302 (1984)	
CHOUBERT G., FAURE-MURET A. - Carte géologique du Rif : Al Hoceima - Echelle 1/50 000. - 1 carte géol. coul. ; maquette achevée en 1977.	300 DH
N° 305 (1983)	
LEBLANC D., FEINBERG H. coll., LORENZ H.G. coll. - Carte géologique du Rif : Taïneste - Echelle 1/50 000. - 1 carte géol. coul. ; maquette achevée en 1978.	300 DH
N° 306 (1983)	
CHOUBERT G., FAURE-MURET A., BOUDDA A. - Carte géologique du Maroc : Taroudannt - Echelle 1/100 000. - 1 carte géol. coul. ; maquette achevée en 1978.	300 DH
N° 307 (1983)	
CHOUBERT G., FAURE-MURET A., HASSENFORDER B., MASSACRIER P. - Carte géologique du Maroc : Tafraout - Echelle 1/100 000. - 1 carte géol. coul. ; maquette achevée en 1979.	300 DH
N° 309 (1983)	
CHOUBERT G., FAURE-MURET A. - Carte géologique du Maroc : Igherm - Echelle 1/100 000. - 1 carte géol. coul. ; maquette achevée en 1979.	300 DH
N° 310 (1986)	
YAZIDI A., BENZIANE F., HOLLARD H., DESTOMBES J., OLIVA P. - Carte géologique du Ma- roc : Sidi Ifni - Echelle 1/100 000. - 1 carte géol. coul. ; maquette achevée en 1985.	300 DH
N° 311 (1992)	
DESTOMBES J., YAZIDI A., BENZIANE F., HASSENFORDER B., HOLLARD H., OLIVA P. - Carte géologique du Maroc : Bou Izakarn - Echelle 1/100 000. - 1 carte géol. coul. ; maquette achevée en 1988.	300 DH
N° 338 (1985)	
LE MARREC A. - Carte géologique du Maroc : Demnat - Echelle 1/100 000. - 1 carte géol. coul. ; maquette achevée en 1981.	300 DH

N° 339 (1985) JENNY J., COUVREUR G. coll. - Carte géologique du Maroc : Azilal - Echelle 1/100 000. - 1 carte géol. coul. ; maquette achevée en 1982.	300 DH
N° 339 bis (1988) JENNY J., COUVREUR G. coll. - Carte Géologique du Maroc au 1/100 000 : Feuille Azilal – Mémoire explicatif. - Vol. in 4°, 104 p., 47 fig., 7 p. réf. bibl.	150 DH
N° 340 (1985) VERSET Y. - Carte géologique du Maroc : Qasbat-Tadla - Echelle 1/100 000. - 1 carte géol. coul. ; maquette achevée en 1982.	300 DH
N° 340 bis (1988) VERSET Y., CHARTRY G. coll., NATAF M. coll. - Carte Géologique du Maroc au 1/100 000 : Feuille Qasbat-Tadla – Mémoire explicatif. - Vol. in 4°, 132 p., 26 fig., 19 tabl., 4 pl. phot. n-bl., 7,5 p. réf. bibl., 1 ann.	150 DH
N° 341 (1985) MONBARON M. - Carte géologique du Maroc : Beni Mellal - Echelle 1/100 000. - 1 carte géol. coul. ; maquette achevée en 1982.	300 DH
N° 345 (1986) LEBLANC D. - Carte géologique du Rif : Aknoul - Echelle 1/50 000. - 1 carte géol. coul. ; maquette achevée en 1983.	300 DH
N° 346 (1986) FIECHTER G., SUTER G. - Carte géologique du Rif : Asilah - Echelle 1/50 000. - 1 carte géol. coul. ; maquette achevée en 1984.	300 DH
N° 347 (1987) CHOUBERT G., FAURE-MURET A., FRIZON DE LAMOTTE D. - Carte géologique du Rif : Rouadi – Echelle : 1/50 000. - 1 carte géol. coul. ; maquette achevée en 1983.	300 DH
N° 350 (1987) DESTOMBES J. - Carte géologique du Maroc : Casablanca-Mohammedia - Echelle 1/100 000. - 1 carte géol. coul. ; maquette achevée en 1983.	300 DH
N° 352 (1990) CHOUBERT G., FAURE-MURET A., BERRHMA M., PROUST F. - Carte géologique du Maroc : Taliwine - Echelle 1/100 000. - 1 carte géol. coul. ; maquette achevée en 1985.	300 DH
N° 353 (1989) VIDAL J.C. - Carte géologique du Maroc : Rommani - Echelle 1/100 000. - 1 carte géol. coul. ; maquette achevée en 1985.	300 DH
N° 354 (1989) CHARRIÈRE A. - Carte géologique du Maroc : Sefrou - Echelle 1/100 000. - 1 carte géol. coul. ; maquette achevée en 1985.	300 DH
N° 355 (1990) JOSENE J. A. - Carte géologique du Maroc : Zawyat Ahançal - Echelle 1/100 000. - 1 carte géol. coul. ; maquette achevée en 1985.	300 DH

N° 359 (1992) FAURE MURET A. - Carte géologique du Maroc : Agadir Melloul - Echelle 1/100 000. - 1 carte géol. coul. ; maquette achevée en 1987.	300 DH
N° 360 (1991) DESTOMBES J. - Carte géologique du Maroc : Tiznit - Echelle 1/100 000. - 1 carte géol. coul. ; maquette achevée en 1988 ;	300 DH
N° 361 (1991) MURATET B. - Carte géologique du Maroc : Aïn Bri Mathar - Echelle 1/100 000. - 1 carte géol. coul. ; maquette achevée en 1988.	300 DH
N° 362 (1994) ANDRIES D., BENJAMIN D. - Carte géologique du Maroc : Beni-Oukil - Echelle 1/50 000. - 1 carte géol. coul. ; maquette achevée en 1988.	300 DH
N° 364 (1995) MURATET B. - Carte géologique du Maroc : Taourirt - Echelle 1/100 000. - 1 carte géol. coul. ; maquette achevée en 1990.	300 DH
N° 365 (1992) MOREL J.L., JULIEN M. coll. - Carte géologique du Maroc : Carte des mouvements récents du Rif – Echelle 1/500 000. - 1 carte géol. coul. ; maquette achevée en 1987.	300 DH
N° 367 (1994) FAURE MURET A. - Carte géologique du Maroc : Midar - Echelle 1/50 000. - 1 carte géol. coul. ; maquette achevée en 1989.	300 DH
N° 370 (1996) FAURE-MURET A. - Carte géologique du Maroc : Zeghanghane - Echelle 1/50 000. - 1 carte géol. coul. ; maquette achevée en 1992.	300 DH
N° 371 (1996) LEBLANC D., FEINBERG H. coll., LORENZ H.G. coll., WERNLI R. coll., SEPTFONTAINE M. coll. - Carte géologique du Rif : Aïn Zohra – Echelle 1/50 000. - 1 carte géol. coul. ; maquette achevée en 1992.	300 DH
N° 372 (1996) LABRIKI M. coord., CHTOUKI A., FELENC J., FOURNIER M., HMEURRAS M., MARTIN F., EL MNIAI M., OUAKIB K., FDIL M. - Carte géologique du Maroc : Amizmiz – Echelle 1/100 000. - 1 carte géol. coul. ; maquette achevée en 1992.	300 DH
N° 377 (1997) MILHI A. - Carte géologique du Maroc : Tinerhir - Echelle 1/100 000. - 1 carte géol. coul. ; Maquette achevée en 1993.	300 DH
N° 379 (2002) FAURE-MURET A. - Carte géologique du Maroc : Feuille Nador - Echelle 1/50 000. - 1 carte géol. coul. ; Maquette achevée en 1995.	300 DH
N° 382 (1997) HADDANE M., MOREL J.L., FAURE-MURET A. - Carte géologique du Maroc : Feuille Larache - Echelle 1/50 000. - 1 carte géol. coul. ; maquette achevée en 1994.	300 DH

N° 384 (1997) DESTOMBES J., OLIVA P. - Carte géologique du Maroc : Fask - Echelle 1/100 000. - 1 carte géol. coul. ; maquette achevée en 1994.	300 DH
N° 385 (1997) HADRI M. - Carte géologique du Maroc : Tinejdad - Echelle 1/100 000. - 1 carte géol. coul. ; maquette achevée en 1994.	300 DH
N° 386 (1999) BOUHDADI S. - Carte géologique du Maroc : Zoumi - Echelle 1/50 000. - 1 carte géol. coul. ; maquette achevée en 1994.	300 DH
N° 391 (1999) HADDANE M., SKALANTE Z. - Carte géologique du Maroc : Arbaoua - Mechra Bel Ksiri - Echelle 1/50 000. - 1 carte géol. coul. ; maquette achevée en 1996.	300 DH
N° 392 (2000) GRESSE P.G., DE BEER C.H., DE KOCK G.S., THOMAS R.J., CHEVALLIER L.P. - Carte Géologique du Maroc : Assarag - Echelle 1/50 000. - 1 carte géol. coul. ; maquette achevée en 1998 ; [version numérique CGS South Africa].	300 DH
N° 392 bis (2000) THOMAS R.J., CHEVALLIER L.P., DE BEER C.H., DE KOCK G.S., GRESSE P.G. - Geological map of Morocco 1:50 000 : Assarag Sheet. – Explanatory Memoir. - Vol. in 4°, 84 p., 29 fig., 3 tabl., 27 pl. phot. coul., 4 p. réf. bibl., 2 ann. ; en anglais, rés. en français.	150 DH
N° 393 (2000) GRESSE P.G., DE BEER C.H., DE KOCK G.S., THOMAS R.J., CHEVALLIER L.P. - Carte géologique du Maroc : Tachoukacht - Echelle 1/50 000. - 1 carte géol. coul. ; maquette achevée en 1998 ; [version numérique CGS South Africa].	300 DH
N° 393 bis (2000) GRESSE P.G., CHEVALLIER L.P., DE BEER C.H., DE KOCK G.S., THOMAS R.J. - Geological map of Morocco 1:50 000 : Tachoukacht Sheet. – Explanatory Memoir. - Vol. in 4°, 106 p., 39 fig., 3 tabl., 32 pl. phot. coul., 3,5 p. réf. bibl., 2 ann. ; en anglais, rés. en français.	150 DH
N° 394 (2000) GRESSE P.G., DE BEER C.H., DE KOCK G.S., THOMAS R.J., CHEVALLIER L.P. - Carte géologique du Maroc : Tamallakout – Echelle 1/50 000. - 1 carte géol. coul. ; maquette achevée en 1998 ; [version numérique CGS South Africa].	300 DH
N° 394 bis (2000) THOMAS R.J., CHEVALLIER L.P., DE BEER C.H., DE KOCK G.S., GRESSE P.G. - Carte Géologique du Maroc au 1/50 000 : Feuille Tamallakout – Mémoire explicatif. - Vol. in 4°, 92 p., 29 fig., 3 tabl., 36 phot. coul., 4 p. réf. bibl., 2 ann. ; en français, rés. en anglais.	150 DH
N° 395 (2000) GRESSE P.G., DE BEER C.H., DE KOCK G.S., THOMAS R.J., CHEVALLIER L.P. - Carte Géologique du Maroc : Sirwa – Echelle : 1/50 000. - 1 carte géol. coul. ; maquette achevée en 1998 ; [version numérique CGS South Africa].	300 DH
N° 395 bis (2000) DE BEER C.H., CHEVALLIER L.P., DE KOCK G.S., GRESSE P.G., THOMAS R.J. - Carte Géologique du Maroc au 1/50 000 : Feuille Sirwa – Mémoire explicatif. - Vol. in 4°, 86 p., 33 fig., 3 tabl., 29 phot. coul., 3,5 p. réf. bibl., 2 ann. ; en français, rés. en anglais.	150 DH

- N° 396 (2000)**
GRESSE P.G., DE BEER C.H., DE KOCK G.S., THOMAS R.J., CHEVALLIER L.P. - Carte Géologique du Maroc : Taghdout - Echelle 1/50 000
 - 1 carte géol. coul. ; maquette achevée en 1998 ; [version numérique CGS South Africa]. **300 DH**
- N° 396 bis (2000)**
DE KOCK G.S., CHEVALLIER L.P., DE BEER C.H., GRESSE P.G., MOUTTAQI A., THOMAS R.J. - Geological map of Morocco 1:50 000 : Taghdout Sheet. – Explanatory Memoir.
 - Vol. in 4°, 142 p., 78 fig., 5 tabl., 45 pl. phot. coul., 5,5 p. réf. bibl., 4 ann. ; en anglais, rés. en français. **300 DH**
- N° 397 (2003)**
FADILE A. - Carte Géologique du Maroc : Imilchil - Echelle 1/100 000.
 - 1 carte géol. coul. ; maquette achevée en 1999. **300 DH**
- N° 398 (2002)**
EL HASSANI A., TAHIRI A., CHAKIRI S., ZOUINE E.M., FEDAN B., EL FELLAH B. - Carte géologique du Maroc : Khémisset - Echelle 1/100 000.
 - 1 carte géol. coul. ; maquette achevée en 1995. **300 DH**
- N° 400 (2001)**
WATERS C.N., POWELL J.H., FLECHTER T., BARNES R.P., LOUGHLIN S., HAWKINS M.P. - Carte géologique du Maroc : Barrage Youssef Ben Tachfine - Echelle 1/50 000.
 - 1 carte géol. coul. ; maquette achevée en 2000 ; [version numérique BGS]. **300 DH**
- N° 401 (2001)**
SMITH M., HAWKINS M.P., LOUGHLIN S., BARNES R.P., POWELL J.H. - Carte géologique du Maroc : Tanalt - Echelle 1/50 000.
 - 1 carte géol. coul. ; maquette achevée en 2000 ; [version numérique BGS]. **300 DH**
- N° 402 (2001)**
BARNES R.P., HAWKINS M.P., SMITH M., SMITH R.A., GILLESPIE M.R., BEDDOE-STEPHENS B., LOUGHLIN S., POWELL J.H., WATERS C.N., FLECHTER T. - Carte géologique du Maroc : Anzi - Echelle 1/50 000.
 - 1 carte géol. coul. ; maquette achevée en 2000 ; [version numérique BGS]. **300 DH**
- N° 403 (2001)**
BARNES R.P., HAWKINS M.P., SMITH M., GILLESPIE M.R., SMITH R.A., BEDDOE-STEPHENS B. - Carte géologique du Maroc : Had-N-Tahala - Echelle 1/50 000.
 - 1 carte géol. coul. ; maquette achevée en 2000 ; [version numérique BGS]. **300 DH**
- N° 404 (2001)**
HAWKINS M.P., BEDDOE-STEPHENS B., GILLESPIE M.R., LOUGHLIN S., BARRON H.F., BARNES R.P., POWELL J.H., WATERS C.N., WILLIAMS M. - Carte géologique du Maroc : Tiwit - Echelle 1/50 000.
 - 1 carte géol. coul. ; maquette achevée en 2000 ; [version numérique BGS]. **300 DH**
- N° 405 (2001)**
HAWKINS M.P., BEDDOE-STEPHENS B., GILLESPIE M.R., LOUGHLIN S., BARRON H.F., BARNES R.P., POWELL J.H., WATERS C.N., WILLIAMS M. - Carte géologique du Maroc : Iknawn - Echelle 1/50 000.
 - 1 carte géol. coul. ; maquette achevée en 2000 ; [version numérique BGS]. **300 DH**
- N° 406 (2001)**
HAWKINS M.P., SMITH M., POWELL J.H., WATERS C.N. - Carte géologique du Maroc : Tilamsoun - Echelle 1/50 000.
 - 1 carte géol. coul. ; maquette achevée en 2000 ; [version numérique BGS]. **300 DH**

- N° 407 (2001)**
HAWKINS M.P., SMITH M., POWELL J.H., WATERS C.N. - Carte géologique du Maroc : Al Youn Dar'a - Echelle 1/50 000.
 - 1 carte géol. coul. ; maquette achevée en 2000 ; [version numérique BGS]. **300 DH**
- N° 410 (2001)**
BAUDIN T., ROGER J., CHEVREMENT P., RACHID H., CHENAKEB M., CAILLEUX Y., RAZIN P., BOUHDADI S. - Carte géologique du Maroc : Oulmès - Echelle 1/50 000.
 - 1 carte géol. coul. ; maquette achevée en 2000 ; [version numérique BRGM]. **300 DH**
- N° 410 bis (2001)**
BAUDIN T., CHEVREMENT P., RAZIN P., THIEBLEMONT D., RACHDI H., BENHAOURCH R., WINCKEL A. - Carte Géologique du Maroc au 1/50 000 : Feuille d'Oulmès – Mémoire explicatif.
 - Vol. in 4°, 77 p., 15 fig., 4 tabl., 30 phot. coul., 4 p. réf. bibl. **150 DH**
- N° 411 (2001)**
IZART A., TAHIRI A., EL BOURSOUMI A., CHEVREMENT P. - Carte géologique du Maroc : Bouqachmir - Echelle 1/50 000.
 - 1 carte géol. coul. ; maquette achevée en 2000 ; [version numérique BRGM]. **300 DH**
- N° 411 bis (2001)**
IZART A., CHEVREMENT P., TAHIRI A., EL BOURSOUMI A., THIEBLEMONT D. - Carte Géologique du Maroc au 1/50 000 : Feuille de Bouqachmir – Mémoire explicatif.
 - Vol. in 4°, 60 p., 16 fig., 3 tabl., 14 phot. coul., 2 p. réf. bibl. **150 DH**
- N° 412 (2001)**
RAZIN P., JANJOU D., BAUDIN T., BENSALAH A., HOEPFFNER C., CHENAKEB M., CAILLEUX Y. - Carte géologique du Maroc : Sidi Matla' Ech Chams - Echelle 1/50 000.
 - 1 carte géol. coul. ; maquette achevée en 2000 ; [version numérique BRGM]. **300 DH**
- N° 412 bis (2001)**
RAZIN P., JANJOU D., BAUDIN T., BENSALAH A., HOEPFFNER C., THIEBLEMONT D., CHEVREMENT P., BENHAOURCH R. - Carte Géologique du Maroc au 1/50 000 : Feuille de Sidi Matla' Ech Chams – Mémoire explicatif.
 - Vol. in 4°, 70 p., 10 fig., 3 tabl., 20 phot. coul., 2,5 p. réf. bibl. **150 DH**
- N° 413 (2001)**
CAILLEUX Y., CHEVREMENT P., BAUDIN T., RAZIN P., CHENAKEB M., THIEBLEMONT D., HOEPFFNER C., BENSALAH A., ROGER J., VASLET D. - Carte géologique du Maroc : Ezzhiliga - Echelle 1/50 000.
 - 1 carte géol. coul. ; maquette achevée en 2000 ; [version numérique BRGM]. **300 DH**
- N° 413 bis (2001)**
CHEVREMENT P., CAILLEUX Y., BAUDIN T., RAZIN P., THIEBLEMONT D., HOEPFFNER C., BENSALAH A., BENHAOURCH R. - Carte Géologique du Maroc au 1/50 000 : Feuille d'Ezzhiliga – Mémoire explicatif.
 - Vol. in 4°, 93 p., 17 fig., 2 tabl., 31 phot. coul., 4 p. réf. bibl. **150 DH**
- N° 414 (2001)**
HASSENFORDER B., ROGER J., BAUDIN T., CHALOT-PRAT F., GASQUET D., BERRAHMA A., CHEVREMENT P., MARQUER D., RAZIN P., BENLAKHDIM A. - Carte géologique du Maroc : Sidi Bou'addi - Echelle 1/50 000.
 - 1 carte géol. coul. ; maquette achevée en 2000 ; [version numérique BRGM]. **300 DH**

- N° 414 bis (2001)**
CHALOT-PRAT F., GASQUET D., ROGER J., HASSENFORDER B., CHEVREMONTE P., BAUDIN T., RAZIN P., BENLAKHDIM A., BENSSAOU M., MORTAJI A. - Carte Géologique du Maroc au 1/50 000 : Feuille de Sidi Bou' Addi – Mémoire explicatif.
 - Vol. in 4°, 84 p., 17 fig., 5 tabl., 37 phot. coul., 3,5 p. réf. bibl. **150 DH**
- N° 415 (2001)**
ROGER J., GASQUET D., BAUDIN T., CHALOT-PRAT F., HASSENFORDER B., MARQUER D., CHEVREMONTE P., BERRAHMA A., DESTOMBES J., RAZIN P., BENLAKHDIM A. - Carte géologique du Maroc : Tamazrar - Echelle 1/50 000.
 - 1 carte géol. coul. ; maquette achevée en 2000 ; [version numérique BRGM]. **300 DH**
- N° 415 bis (2001)**
GASQUET D., ROGER J., CHALOT-PRAT F., HASSENFORDER B., BAUDIN T., CHEVREMONTE P., RAZIN P., BENLAKHDIM A., MORTAJI A., BENSSAOU M. - Carte Géologique du Maroc au 1/50 000 : Feuille de Tamazrar – Mémoire explicatif.
 - Vol. in 4°, 95 p., 18 fig., 6 tabl., 35 phot. coul., 3,5 p. réf. bibl. **150 DH**
- N° 419 (2003)**
DERRE C., LECOLLE M., RJIMATI E.C. coll. - Commentaires sur la géologie d'une boutonnière de l'Anti-Atlas oriental : Kélâat-M'Gouna (Saghro) (Une manière de "notice" pour la carte géologique au 1/16 000 environ).
 - Vol. in 4°, 250 p., 28 fig., 16 tabl., 9 pl. phot. n-bl., 23,5 p. réf. bibl. **300 DH**
- N° 420 (2001)**
THOMAS R.J., DE BEER C., INGRAM B.A. - Carte géologique du Maroc : Acdif - Echelle 1/50 000
 - 1 carte géol. coul. ; maquette achevée en 1999 ; [version numérique CGS South Africa]. **300 DH**
- N° 420 bis (2001)**
THOMAS R.J., DE BEER C., INGRAM B.A., MARTINI J.E.J., HARMER R.E., ARMSTRONG R.A., EGLINTON B.M. - Carte Géologique du Maroc au 1/50 000 : Feuille Acdif – Mémoire explicatif. — Geological map of Morocco 1:50 000 : Acdif Sheet. — Explanatory Memoir.
 - Vol. in 4°, 143 p., 39 fig., 7 tabl., 25 phot. coul., 3 p. réf. bibl., 1 ann. ; bilingue français-anglais. **150 DH**
- N° 421 (2001)**
CHEVALLIER L.P., GRESSE P.G., MACEY P.H., THOMAS R.J. - Carte géologique du Maroc : Douar çour - Echelle 1/50 000.
 - 1 carte géol. coul. ; maquette achevée en 1999 ; [version numérique CGS South Africa]. **300 DH**
- N° 421 bis (2001)**
CHEVALLIER L.P., THOMAS R.J., GRESSE P.G., MACEY P.H., MARTINI J.E.J., HARMER R.E., ARMSTRONG R.A., EGLINTON B.M. - Carte Géologique du Maroc au 1/50 000 : Feuille Douar Çour – Mémoire explicatif. — Geological map of Morocco 1:50 000 : Douar Çour Sheet. — Explanatory Memoir.
 - Vol. in 4°, 178 p., 51 fig., 13 tabl., 19 phot. coul., 4,5 p. réf. bibl. ; bilingue français-anglais. **150 DH**
- N° 422 (2002)**
BENZIANE F., YAZIDI A., WALSH G.J., ARMSTONG T.R., KOUHEN M.A., YAZIDI M., ALEINIKOFF J.N. - Carte géologique du Maroc : Afouzar - Echelle 1/50 000.
 - 1 carte géol. coul. ; maquette achevée en 2001 ; [version numérique USGS]. **300 DH**
- N° 422 bis (2002)**
BENZIANE F., YAZIDI A., WALSH G.J., ARMSTONG T.R., KOUHEN M.A., YAZIDI M., EL KHAMLICH A., ALEINIKOFF J.N. - Carte Géologique du Maroc au 1/50 000 : Feuille Afouzar – Mémoire explicatif.

- Vol. in 4°, 71 p., 83 fig., 11 tabl., phot. coul., 1,5 p. réf. bibl., 3 ann.	150 DH
N° 423 (2002)	
YAZIDI A., BENZIANE F., WALSH G.J., ARMSTONG T.R., KOUHEN M.A., YAZIDI M. - Carte géologique du Maroc : Zawyat si Nisser - Echelle 1/50 000.	
- 1 carte géol. coul. ; maquette achevée en 2001 ; [version numérique USGS].	300 DH
N° 423 bis (2002)	
BENZIANE F., YAZIDI A., WALSH G.J., ARMSTONG T.R., KOUHEN M.A., YAZIDI M., EL KHAMLICH A., ALEINIKOFF J.N. - Carte Géologique du Maroc au 1/50 000 : Feuille Zawyat Si Nisser – Mémoire explicatif.	
- Vol. in 4°, 69 p., 82 fig., 11 tabl., phot. coul., 1,5 p. réf. bibl., 3 ann.	150 DH
N° 425 (2001)	
DE DOMINGO A.G., ARIAS A.M. - Carte géologique de Maroc : Zaïo – Echelle 1/50 000.	
- 1 carte géol. coul. : maquette achevée en 1999 ; [version numérique INYPISA - IGME].	300 DH
N° 425 (2001)	
DE DOMINGO A.G., ARIAS A.M. - Carte Géologique du Maroc : Berkane - Echelle 1/50 000.	
- 1 carte géol. coul. : maquette achevée en 1999 ; [version numérique INYPISA - IGME].	300 DH
N° 426 (2002)	
EL BOURSOUMI A., TABET A., HADRI M. coll. - Carte géologique du Maroc : Agourï - Echelle 1/50 000.	
- 1 carte géol. coul. ; maquette achevée en 2000 ; [version numérique CRG Meknès) ;	300 DH
N° 426 bis (2002)	
TABET A., EL BOURSOUMI A. - Carte géologique du Maroc au 1/50 000 : Feuille Agouraï - Mémoire explicatif.	
- Broch. in 4°, 62 p., 12 fig., 3 tabl., 32 phot. coul., 4 p. réf. bibl. ;	150 DH
N° 427 (2002)	
BOUHDADI S., EL BOURSOUMI A., CHENAKEB M., TAYEB M., LAAMAYEM F. - Carte géologique du Maroc : Tifoughaline - Echelle 1/50 000.	
- 1 carte géol. coul. ; maquette achevée en 2000 ; [version numérique CRG Meknès) ;	300 DH
N° 427 bis (2002)	
BOUHDADI S., CHENAKEB M., EL BOURSOUMI A., LAAMAYEM F., TAYEB M., ALAOUI F.Z., BENHAOURECH R. - Carte géologique du Maroc au 1/50 000 : Feuille de Tifoughaline - Mémoire explicatif.	
- Broch. in 4°, 73 p., 4 fig., 12 tabl., 38 phot. coul., 6 p. réf. bibl. ;	150 DH
N° 428 (2004)	
CHENAKEB M., BENDKIK A. - Carte géologique du Maroc : Beni Ammar - Echelle 1/50 000.	
- 1 carte géol. coul. ; maquette achevée en 2001 ; [version numérique CRG Meknès]	300DH
N° 429 (2005 ?)	
DIR. GEOL. MAROC - Carte géologique du Maroc : Souk Larbaa Oued Baht - Echelle 1/50 000.	
- [version numérique]	NP
N° 431 (2005)	
DIR. GEOL. MAROC - Carte géologique du Maroc : Sidi Kacem - Echelle 1/50 000.	
- [version numérique]	300DH
N° 432 (2004)	
HADRI H., MESLOUH S., MOREL J.L. coll., SAINT BEZARD B. coll. - Carte géologique du Maroc : Goulmima - Echelle 1/100 000.	
- 1 carte géol. coul. ; maquette achevée en 2001	

[version numérique]	300DH
N° 433 (2005)	
DIR. GEOL. MAROC - Carte géologique du Maroc : Taza - Echelle 1/50 000.	
- [version numérique]	300DH
N° 433 bis (2008) - Carte géologique du Maroc : Taza - Echelle 1/50 000 –Notice explicative.....	
	150DH
N° 434 (2005)	
DIR. GEOL. MAROC - Carte géologique du Maroc : Ribat Al Khyr - Echelle 1/50 000.	
- [version numérique]	300DH
N° 434 bis (2008) - Carte géologique du Maroc : Ribat Al Khyr - Echelle 1/50 000 –Notice explicative.....	
	150DH
N° 435 (2004)	
BAUDIN T., SCHOCH J., ANDRIES D., CHEVREMONT P., YUBI N., RAZIN P., HOEPFFNER C., MICHARD A., ROGER J., CHIHANI E.M. - Carte géologique du Maroc : Skhour des Rehamna - Echelle 1/50 000.	
- 1 carte géol. coul. ; maquette achevée en 2002 ; [version numérique BRGM-CID].	300 DH
N° 435 bis (2003)	
BAUDIN T., CHEVREMONT P., RAZIN P., YUBI N., ANDRIES D., HOEPFFNER C., THIEBLEMONT D., CHIHANI E.M., TEYGYEY M. - Carte Géologique du Maroc au 1/50 000 : Feuille de Skhour des Rehamna – Mémoire explicatif.	
- Vol. in 4°, 114 p., 20 fig., 4 tabl., 45 phot. coul., 6 p. réf. bibl.	150 DH
N° 436 (2004)	
BAUDIN T., RAZIN P., HOEPFFNER C., ANDRIES D., YUBI N., CHEVREMONT P., SCHOCH J., CHIHANI E.M. - Carte géologique du Maroc : Jebel Kharrou - Echelle 1/50 000.	
- 1 carte géol. coul. ; maquette achevée en 2002 ; [version numérique BRGM-CID].	300 DH
N° 436 bis (2003)	
RAZIN P., BAUDIN T., CHEVREMONT P., ANDRIES D., YUBI N., HOEPFFNER C., THIEBLEMONT D., CHIHANI E.M. - Carte Géologique du Maroc au 1/50 000 : Feuille de Jebel Kharrou – Mémoire explicatif.	
- Vol. in 4°, 105 p., 21 fig., 3 tabl., 38 phot. coul., 6 p. réf. bibl.	150 DH
N° 437 (2005)	
DIR. GEOL. MAROC - Carte géologique du Maroc : Goulimine. - Echelle 1/100 000.	
- [version numérique]	300DH
N° 438 (2002)	
RJIMATI E., ZEMMOURI A., BENLAKHDIM A., ID-SAHARA M., AMZARHROU M., HAIMOUK M., MUSTAPHI H. - Carte géologique du Maroc : Smara - Echelle 1/100 000.	
- 1 carte géol. coul. ; maquette achevée en 1999 ; [version numérique CRG Laayoune ;	300 DH
N° 438bis (2002)	
RJIMATI E., ZEMMOURI A. - Carte géologique du Maroc au 1/100 000 : Feuille de Smara NG-29-XIII-3 - Mémoire explicatif.	
- Broch. in 4°, 52 p., 14 fig., 4 tabl., 15 phot. coul., 4,5 p. réf. bibl., 1 ann. ;	150DH
N° 439 (2002)	
RJIMATI E., ZEMMOURI A., BENLAKHDIM A., MUSTAPHI H., HAIMOUK M., HAMIDI F., AMZARHROU M., ESSELMANI B. - Carte géologique du Maroc : Awsard - Echelle 1/50 000.	
- 1 carte géol. coul. ; maquette achevée en 2000 ; [version numérique CRG Laayoune ;	300DH

N° 439 bis (2002)

RJIMATI E., ZEMMOURI A. - Carte géologique du Maroc au 1/50 000 : Feuille d'Awsard - Mémoire explicatif.

- Broch. in 4°, 58 p., 5 fig., 2 tabl., 19 phot. coul., 8 p. réf. bibl. ;150DH

N° 440 (2003)

MILHI I., CHAIEB M., BOUAZZA A., CHEIKH A., RAOUFI M., BARHDADI B. - Carte géologique du Maroc : Wad Al Himer - 1/50 000.

- 1 carte géol. coul. ; maquette achevée en 2000 ; [version numérique CRG Oujda ;300DH

N° 440 bis (2002)

MILHI I., RAOUFI M., CHEIKH A., BOUAZZA A., CHAIEB M., BARHDADI B. - Carte géologique du Maroc : Wad Al Himer - 1/50 000. - Mémoire explicatif.

- Broch. in 4°, 86 p., 20 fig., tabl., 17 phot. coul., 4 p. réf. bibl.150 DH

N° 441 (2002)

ANGOUD M., ATIK M., BENCHRA M., CHERIFI A., DAIMI A., DRIOUICHE H., EL HOUARI N., EL KHLIFI A., EL MAOUKOUR A., EL MOUATANI A., ESSAFI M., LABRIKI M., MIMET A., YAHYAOU L. - Carte géologique du Maroc : Warzazat - Echelle 1/50 000.

- 1 carte géol. coul. ; maquette achevée en 2000 ; [version numérique CRG Marrakech ;300 DH

N° 441 bis (2002)

X. - Carte géologique du Maroc au 1/50 000 : Feuille Warzazat - Mémoire explicatif.

- Broch. in 4°, 39 p., 4 fig., 2 tabl., 5 phot. coul., 59 réf. bibl. ;150DH

N° 442 (2002)

ANGOUD M., ATIK M., BENCHRA M., CHERIFI A., DAIMI A., DRIOUICHE H., EL HOUARI N., EL KHLIFI A., EL MAOUKOUR A., EL MOUATANI A., ESSAFI M., LABRIKI M., MIMET A., YAHYAOU L. - Carte géologique du Maroc : Tikirt - Echelle 1/50 000.

- 1 carte géol. coul. ; maquette achevée en 2000 ; [version numérique CRG Marrakech300DH

N° 442 bis (2002)

X. - Carte géologique du Maroc au 1/50 000 : Feuille Tikirt - Mémoire explicatif.

- Broch. in 4°, 54 p., 4 fig., tabl., 13 phot. coul., 60 réf. bibl. ; [édition provisoire].150 DH

N° 443 (2002)

ANGOUD M., ATIK M., BENCHRA M., CHERIFI A., DAIMI A., DRIOUICHE H., EL HOUARI N., EL KHLIFI A., EL MAOUKOUR A., EL MOUATANI A., ESSAFI M., LABRIKI M., MIMET A., YAHYAOU L. - Carte géologique du Maroc : Taznakht - Echelle 1/50 000.

- 1 carte géol. coul. ; maquette achevée en 2000 ; [version numérique CRG Marrakech ;300DH

N° 443 bis (2002)

X. - Carte géologique du Maroc au 1/50 000 : Feuille de Taznakht - Mémoire explicatif.

- Broch. in 4°, 65 p., 17 fig., tabl., 8 phot. coul., 4 p. réf. bibl., 1 ann. ;150DH

N° 444 (2002)

ANGOUD M., ATIK M., BENCHRA M., CHERIFI A., DAIMI A., DRIOUICHE H., EL HOUARI N., EL KHLIFI A., EL MAOUKOUR A., EL MOUATANI A., ESSAFI M., LABRIKI M., MIMET A., YAHYAOU L. - Carte géologique du Maroc : Tafingoult - Echelle 1/50 000.

- 1 carte géol. coul. ; maquette achevée en 2000 ; [version numérique CRG Marrakech ;300DH

N° 444 bis (2002)

X. - Carte géologique du Maroc au 1/50 000 : Feuille Tafingoult - Mémoire explicatif.

- Broch. in 4°, 72 p., 33 fig., 11 phot. coul., 2 p. réf. bibl., 2 ann. ;150DH

N° 445 (2002) ANGOUD M., ATIK M., BENCHRA M., CHERIFI A., DAIMI A., DRIOUICHE H., EL HOUARI N., EL KHLIFI A., EL MAOUKOUR A., EL MOUATANI A., ESSAFI M., LABRIKI M., MIMET A., YAHYAOU L. - Carte géologique du Maroc : Arbi'a Tighadwiyn – Echelle 1/50 000. - 1 carte géol. coul. ; maquette achevée en 2000 ; [version numérique CRG Marrakech ; 300DH
N° 445 bis (2002) X. - Carte géologique du Maroc au 1/50 000 : Feuille Arbi'A Tighadwiyn - Mémoire explicatif. - Broch. in 4°, 60 p., 4 fig., tabl., 11 phot. coul., 3 p. réf. bibl., 1 ann. ; 150DH
N° 446 (2002) ANGOUD M., ATIK M., BENCHRA M., CHERIFI A., DAIMI A., DRIOUICHE H., EL HOUARI N., EL KHLIFI A., EL MAOUKOUR A., EL MOUATANI A., ESSAFI M., LABRIKI M., MIMET A., YAHYAOU L. - Carte géologique du Maroc : Tahannawt - Echelle 1/50 000. - 1 carte géol. coul. ; maquette achevée en 2000 ; [version numérique CRG Marrakech ; 300 DH
N° 446 bis (2000) X. - Carte géologique du Maroc à 1/50 000 : Feuille de Tahannawt - Notice explicative. - Broch. in 4°, 42 p., 4 fig., tabl., 7 phot. coul., 3,5 p. réf. bibl. ; 150 DH
N° 448 (2005 ?) DIR. GEOL. MAROC - Carte géologique du Maroc : Jbel Lakhdar Est - Echelle 1/50 000. - [version numérique] 300DH
N° 448bis (2010) DIR. GEOL. MAROC - Carte géologique du Maroc : Jbel Lakhdar Est - Echelle 1/50 000. Notice explicative 150DH
N° 449 (2005 ?) DIR. GEOL. MAROC - Carte géologique du Maroc : Jbel Lakhdar Ouest - Echelle 1/50 000. - [version numérique] 300DH
N° 449bis (2010) DIR. GEOL. MAROC - Carte géologique du Maroc : Jbel Lakhdar Ouest - Echelle 1/50 000. Notice explicative] 150DH
N° 450 (2005 ?) DIR. GEOL. MAROC - Carte géologique du Maroc : Tnine Tigouga - Echelle 1/50 000. - [version numérique] 300DH
N° 451 (2005 ?) DIR. GEOL. MAROC - Carte géologique du Maroc : Sebt Talmakant- Echelle 1/50 000. - [version numérique] 300DH
N° 453 (2005) DIR. GEOL. MAROC - Carte géologique du Maroc : Ahfir - Echelle 1/50 000. - [version numérique] 300DH
N° 454 (2005) DIR. GEOL. MAROC - Carte géologique du Maroc : Souk Larba Beni Hassan - Echelle 1/50 000. - [version numérique] 300DH
N° 455 (2005 ?) DIR. GEOL. MAROC - Carte géologique du Maroc : Talat N'Yacoub- Echelle 1/50 000. - [version numérique] NP

N° 456 (2005 ?) DIR. GEOL. MAROC - Carte géologique du Maroc : Igli- Echelle 1/50 000. - [version numérique]	NP
N° 457 (2005 ?) DIR. GEOL. MAROC - Carte géologique du Maroc : Tamaloukt- Echelle 1/50 000. - [version numérique]	NP
N° 458 (2005 ?) DIR. GEOL. MAROC - Carte géologique du Maroc : Awlouz- Echelle 1/50 000. - [version numérique]	NP
N° 459 (2005 ?) DIR. GEOL. MAROC - Carte géologique du Maroc : Assa - Echelle 1/100 000. - [version numérique]	300DH
N° 460 (2005) DIR. GEOL. MAROC - Carte géologique du Maroc : El Jadida - Echelle 1/100 000. - [version numérique]	300DH
N° 461 (2005) DIR. GEOL. MAROC - Carte géologique du Maroc : Azrou - Echelle 1/50 000. - [version numérique]	300DH
N° 467 (2006) DIR. GEOL. MAROC - Carte géologique du Maroc : Sidi Flah - Echelle 1/50 000. - [version numérique]	300DH
N° 467bis (2006) DIR. GEOL. MAROC - Carte géologique du Maroc : Sidi Flah - Echelle 1/50 000.Mémoire explicatif- [version numérique]	150DH
N° 468 (2006) DIR. GEOL. MAROC - Carte géologique du Maroc : Qal't Mgouna - Echelle 1/50 000. - [version numérique]	300DH
N° 468bis (2006) DIR. GEOL. MAROC - Carte géologique du Maroc : Qal't Mgouna - Echelle 1/50 000.Mémoire explicatif- [version numérique]	150DH
N° 469 (2006) DIR. GEOL. MAROC - Carte géologique du Maroc : Bouskour - Echelle 1/50 000. - [version numérique]	300DH
N° 469 bis (2006) DIR. GEOL. MAROC - Carte géologique du Maroc : Bouskour - Echelle 1/50 000.Mémoire explicatif- [version numérique]	150DH
N°470 (2006) DIR. GEOL. MAROC - Carte géologique du Maroc Tizgui - Echelle 1/50 000. - [version numérique]	300DH
N°470bis (2006) DIR. GEOL. MAROC - Carte géologique du Maroc Tizgui - Echelle 1/50 000.Mémoire explicatif - [version numérique]	150DH

N° 471 (2006) DIR. GEOL. MAROC - Carte géologique du Maroc : Timadghas - Echelle 1/50 000. - [version numérique]	300DH
N° 471 bis (2006) DIR. GEOL. MAROC - Carte géologique du Maroc : Timadghas - Echelle 1/50 000.Mémore expli- catif- [version numérique]	150DH
N° 472 (2005) DIR. GEOL. MAROC - Carte géologique du Maroc : Ait Semgane - Echelle 1/50 000. - [version numérique]	300DH
N° 472bis (2005) DIR. GEOL. MAROC - Carte géologique du Maroc : Ait Semgane - Echelle 1/50 000.Mémore explicatif- [version numérique]	150DH
N° 473 (2005) DIR. GEOL. MAROC - Carte géologique du Maroc : Ait Ammar - Echelle 1/50 000. - [version numérique GéoForma – CRG Meknès].	300dh
N° 473bis (2005) DIR. GEOL. MAROC - Carte géologique du Maroc : Ait Ammar - Echelle 1/50 000.Notice explica- tive- [version numérique].	150dh
N° 474 (2005) DIR. GEOL. MAROC - Carte géologique du Maroc : Tlatat Chougrane - Echelle 1/50 000. - [version numérique].	300DH
N° 474bis (2005) DIR. GEOL. MAROC - Carte géologique du Maroc : Tlatat Chougrane - Echelle 1/50 000.Notice explicative- [version numérique].	150DH
N° 475 (2005) DIR. GEOL. MAROC - Carte géologique du Maroc : Oukhit - Echelle 1/50 000. - [version numérique].	300DH
N° 475 bis (2005) DIR. GEOL. MAROC - Carte géologique du Maroc : Oukhit - Echelle 1/50 000.Notice explicative - [version numérique].	150DH
N° 476 (2005) DIR. GEOL. MAROC - Carte géologique du Maroc : Itzer - Echelle 1/50 000. - [version numérique].	300DH
N° 476 bis(2005) DIR. GEOL. MAROC - Carte géologique du Maroc : Itzer - Echelle 1/50 000.Notice explicative - [version numérique].	150DH
N° 477 (2005) DIR. GEOL. MAROC - Carte géologique du Maroc : Jbel Krima - Echelle 1/50 000. - [version numérique].	300DH
N° 477bis (2005) DIR. GEOL. MAROC - Carte géologique du Maroc : Jbel Krima - Echelle 1/50 000.notice explica- tive- [version numérique].	150DH

N° 478 (2005)	
DIR. GEOL. MAROC - Carte géologique du Maroc : Talsint Est - Echelle 1/50 000.	
- [version numérique]	300DH
N° 478 (2005)	
DIR. GEOL. MAROC - Carte géologique du Maroc : Talsint Est - Echelle 1/50 000. Notice explicative- [version numérique]	150DH
N° 479 (2005)	
DIR. GEOL. MAROC - Carte géologique du Maroc : Sidi Bou-Othmane - Echelle 1/50 000.	
- [version numérique]	300DH
N° 479 (2005)	
DIR. GEOL. MAROC - Carte géologique du Maroc : Sidi Bou-Othmane - Echelle 1/50 000. Notice explicative- [version numérique]	150DH
N° 480 (2005)	
DIR. GEOL. MAROC - Carte géologique du Maroc : Jbel Saghlef - Echelle 1/50 000.	
- [version numérique]	300DH
N° 480bis(2005)	
DIR. GEOL. MAROC - Carte géologique du Maroc : Jbel Saghlef - Echelle 1/50 000. Notice explicative- [version numérique]	150DH
N° 481 (2011)	
DIR. GEOL. MAROC - Carte géologique du Maroc : Bab Berret - Echelle 1/50 000.	
- [version numérique]	300DH
N° 481 bis (2011)	
DIR. GEOL. MAROC - Carte géologique du Maroc : Bab Berret - Echelle 1/50 000. Notice explicative- [version numérique]	150DH
N° 482 (2005)	
DIR. GEOL. MAROC - Carte géologique du Maroc : Tizi Ousli - Echelle 1/50 000.	
- [version numérique]	NP
N° 483 (2005)	
DIR. GEOL. MAROC - Carte géologique du Maroc : Aglmine Twarta - Echelle 1/50 000.	
- [version numérique]	300DH
N° 483 bis (2011)	
DIR. GEOL. MAROC - Carte géologique du Maroc : Aglmine Twarta - Echelle 1/50 000. Notice explicative- [version numérique]	150DH
N° 484 (2005)	
DIR. GEOL. MAROC - Carte géologique du Maroc : Aghylas - Echelle 1/50 000.	
- [version numérique]	300DH
N° 484 bis (2011)	
DIR. GEOL. MAROC - Carte géologique du Maroc : Aghylas - Echelle 1/50 000. Notice explicative- [version numérique]	150DH
N° 485 (2005)	
DIR. GEOL. MAROC - Carte géologique du Maroc : Sdar - Echelle 1/50 000.	
- [version numérique]	300DH
N° 485 bis (2011)	
DIR. GEOL. MAROC - Carte géologique du Maroc : Sdar - Echelle 1/50 000. Notice explicative- [version numérique]	150DH
N° 490 (2005)	

DIR. GEOL. MAROC - Carte géologique du Maroc : Groun Alfars - Echelle 1/50 000. - [version numérique]	300DH
N° 491 (2002) DIR. GEOL. MAROC - Carte géologique du Maroc : Imlily - Echelle 1/100 000. - [version numérique]	300DH
N° 491 bis (2011) DIR. GEOL. MAROC - Carte géologique du Maroc : Imlily - Echelle 1/100 000. Notice explicative- [version numérique]	150DH
N° 494 (2005) DIR. GEOL. MAROC - Carte géologique du Maroc : Oum Dbâ - Echelle 1/100 000. - [version numérique]	300DH
N° 494 bis (2011) DIR. GEOL. MAROC - Carte géologique du Maroc : Oum Dbâ - Echelle 1/100 000. Notice explicative- [version numérique]	150DH
N° 495 (2005) DIR. GEOL. MAROC - Carte géologique du Maroc : Tarfaya - Echelle 1/50 000. - [version numérique]	300DH
N° 495 bis (2011) DIR. GEOL. MAROC - Carte géologique du Maroc : Tarfaya - Echelle 1/100 000. Notice explicative- [version numérique]	150DH
N° 496 (2005) DIR. GEOL. MAROC - Carte géologique du Maroc : Boujdour - Echelle 1/100 000. - [version numérique]	300DH
N° 496bis (2005) DIR. GEOL. MAROC - Carte géologique du Maroc : Boujdour - Echelle 1/100 000. Mémoire explicatif- [version numérique]	150DH
N° 497 (2005) DIR. GEOL. MAROC - Carte géologique du Maroc : Awkarda - Echelle 1/50 000. - [version numérique]	300DH
N° 497bis (2005) DIR. GEOL. MAROC - Carte géologique du Maroc : Awkarda - Echelle 1/50 000. Mémoire explicatif- [version numérique]	150DH
N° 498 (2005) DIR. GEOL. MAROC - Carte géologique du Maroc : Tlatat Ida ougmar - Echelle 1/50 000. - [version numérique]	300DH
N° 498 bis (2005) DIR. GEOL. MAROC - Carte géologique du Maroc : Tlatat Ida ougmar - Echelle 1/50 000. Mémoire explicatif- [version numérique]	150DH
N° 499(2010) RJIMATI E., ZEMMOURI A., BENLAKHDIM A., ID-SAHARA M., AMZARHROU M., HAIMOUK M., HAMIDI F., ESSALMANI B., MAOULAININE M., ET ESSALOUH H. - Carte géologique du Maroc : Hassi La'Attitabiyyine - Echelle 1/50 000. - 1 carte géol. coul. ; maquette achevée en 1999 ; [version numérique CRG Laayoune] ;	300 DH
N° 499 bis (2010) DIR. GEOL. MAROC - Carte géologique du Maroc : Hassi La'Attitabiyyine - Echelle 1/50 000. Notice explicative- [version numérique]	150DH

N° 500(2010)	
RJIMATI E., ZEMMOURI A., BENLAKHDIM A., ID-SAHARA M., AMZARHROU M., HAIMOUK M., HAMIDI F., ESSALMANI B., MAOULAININE M., ET ESSALOUH H. - Carte géologique du Maroc : Tisnig Al Khadra - Echelle 1/50 000.	
- 1 carte géol. coul. ; Maquette achevée en 1999 ; [version numérique] ;	300 DH
N° 500 bis (2010)	
DIR. GEOL. MAROC - Carte géologique du Maroc : Tisnig Al Khadra - Echelle 1/50 000. Notice explicative- [version numérique]	150DH
N° 501(2011)	
RJIMATI E., ZEMMOURI A., BENLAKHDIM A., ID-SAHARA M., AMZARHROU M., HAIMOUK M., HAMIDI F., ESSALMANI B., MAOULAININE M., ET ESSALOUH H. - Carte géologique du Maroc : Tanialiq - Echelle 1/50 000.	
- 1 carte géol. coul. ; maquette achevée en 1999 ; [version numérique] ;	300 DH
N° 501 bis (2010)	
DIR. GEOL. MAROC - Carte géologique du Maroc : Tinialiq - Echelle 1/50 000. Notice explicative- [version numérique]	150DH
N° 502(2011)	
RJIMATI E., ZEMMOURI A., BENLAKHDIM A., ID-SAHARA M., AMZARHROU M., HAIMOUK M., HAMIDI F., ESSALMANI B., MAOULAININE M., ET ESSALOUH H. - Carte géologique du Maroc : Sabkhat Tanwakka - Echelle 1/50 000.	
- 1 carte géol. coul. ; Maquette achevée en 1999 ; [version numérique] ;	300 DH
N° 502 bis (2010)	
DIR. GEOL. MAROC - Carte géologique du Maroc : Sabkhat Tanwakka - Echelle 1/50 000. Notice explicative- [version numérique]	150DH
N° 503(2011)	
RJIMATI E., ZEMMOURI A., BENLAKHDIM A., ID-SAHARA M., AMZARHROU M., HAIMOUK M., HAMIDI F., ESSALMANI B., MAOULAININE M., ET ESSALOUH H. - Carte géologique du Maroc : Awrarak - Echelle 1/50 000.	
- 1 carte géol. coul. ; Maquette achevée en 1999 ; [version numérique] ;	300 DH
N° 503 bis (2010)	
DIR. GEOL. MAROC - Carte géologique du Maroc : Awrarak - Echelle 1/50 000. Notice explicative- [version numérique]	150DH
N° 504(2011)	
RJIMATI E., ZEMMOURI A., BENLAKHDIM A., ID-SAHARA M., AMZARHROU M., HAIMOUK M., HAMIDI F., ESSALMANI B., MAOULAININE M., ET ESSALOUH H. - Carte géologique du Maroc : Aghracha - Echelle 1/50 000.	
- 1 carte géol. coul. ; Maquette achevée en 1999 ; [version numérique] ;	300 DH
N° 504 bis (2010)	
DIR. GEOL. MAROC - Carte géologique du Maroc : Aghracha - Echelle 1/50 000. Notice explicative- [version numérique]	150DH
N° 505(2010)	
RJIMATI E., ZEMMOURI A., BENLAKHDIM A., ID-SAHARA M., AMZARHROU M., HAIMOUK M., HAMIDI F., ESSALMANI B., MAOULAININE M., ET ESSALOUH H. - Carte géologique du Maroc : Glayeb Tirral - Echelle 1/50 000.	
- 1 carte géol. coul. ; Maquette achevée en 1999 ; [version numérique CRG Laayoune] ;	300 DH
N° 505 bis (2010)	
DIR. GEOL. MAROC - Carte géologique du Maroc : Glayeb Tirral - Echelle 1/50 000. Notice explicative- [version numérique]	150DH

N° 506(2010)	
RJIMATI E., ZEMMOURI A., BENLAKHDIM A., ID-SAHARA M., AMZARHROU M., HAIMOUK M., HAMIDI F., ESSALMANI B., MAOULAININE M., ET ESSALOUH H. - Carte géologique du Maroc : Achguig - Echelle 1/50 000.	
- 1 carte géol. coul. ; Maquette achevée en 1999 ; [version numérique CRG Laayoune] ;	300 DH
N° 506 bis (2010)	
DIR. GEOL. MAROC - Carte géologique du Maroc : Achguig - Echelle 1/50 000. Notice explicative - [version numérique]	150DH
N° 507(2010)	
RJIMATI E., ZEMMOURI A., BENLAKHDIM A., ID-SAHARA M., AMZARHROU M., HAIMOUK M., HAMIDI F., ESSALMANI B., MAOULAININE M., ET ESSALOUH H. - Carte géologique du Maroc : Tichla - Echelle 1/50 000.	
- 1 carte géol. coul. ; Maquette achevée en 1999 ; [version numérique CRG Laayoune] ;	300 DH
N° 507 bis (2010)	
DIR. GEOL. MAROC - Carte géologique du Maroc : Tichla - Echelle 1/50 000. Notice explicative - [version numérique]	150DH
N° 508(2010)	
RJIMATI E., ZEMMOURI A., BENLAKHDIM A., ID-SAHARA M., AMZARHROU M., HAIMOUK M., HAMIDI F., ESSALMANI B., MAOULAININE M., ET ESSALOUH H. - Carte géologique du Maroc : Bwir Ahmed - Echelle 1/50 000.	
- 1 carte géol. coul. ; Maquette achevée en 1999 ; [version numérique CRG Laayoune] ;	300 DH
N° 508 bis (2010)	
DIR. GEOL. MAROC - Carte géologique du Maroc : Bwir Ahmed - Echelle 1/50 000. Notice explicative- [version numérique]	150DH
N° 510(2011)	
RJIMATI E., ZEMMOURI A., BENLAKHDIM A., ID-SAHARA M., AMZARHROU M., HAIMOUK M., HAMIDI F., ESSALMANI B., MAOULAININE M., ET ESSALOUH H. - Carte géologique du Maroc : Oum Tlayha - Echelle 1/50 000.	
- 1 carte géol. coul. ; Maquette achevée en 1999 ; [version numérique CRG Laayoune] ;	300 DH
N° 510 bis (2010)	
DIR. GEOL. MAROC - Carte géologique du Maroc : Oum Tlayha - Echelle 1/50 000. Notice explicative- [version numérique]	150DH
N° 512(2011)	
RJIMATI E., ZEMMOURI A., BENLAKHDIM A., ID-SAHARA M., AMZARHROU M., HAIMOUK M., HAMIDI F., ESSALMANI B., MAOULAININE M., ET ESSALOUH H. - Carte géologique du Maroc : Awfist - Echelle 1/100 000.	
- 1 carte géol. coul. ; Maquette achevée en 1999 ; [version numérique CRG Laayoune] ;	300 DH
N° 512 bis (2010)	
DIR. GEOL. MAROC - Carte géologique du Maroc : Awfist - Echelle 1/100 000. Notice explicative- [version numérique]	150DH
N° 513(2010)	
RJIMATI E., ZEMMOURI A., BENLAKHDIM A., ID-SAHARA M., AMZARHROU M., HAIMOUK M., HAMIDI F., ESSALMANI B., MAOULAININE M., ESSALOUH H. ET ANGOUD M. - Carte géologique du Maroc : Sabkhat Alayn Al Bayda - Echelle 1/50 000.	
- 1 carte géol. coul. ; Maquette achevée en 1999 ; [version numérique CRG Laayoune] ;	300 DH

N° 513 bis (2010) DIR. GEOL. MAROC - Carte géologique du Maroc : Sabkhat Alayn Al Bayda - Echelle 1/50 000. Notice explicative - [version numérique]	150DH
N° 517 (2005) DIR. GEOL. MAROC - Carte géologique du Maroc : Imin ouzrou . Echelle 1/50 000. - [version numérique]	300DH
N° 517 bis (2005) DIR. GEOL. MAROC - Carte géologique du Maroc : Imin ouzrou - Echelle 1/50 000. Mémoire explicatif - [version numérique]	150DH
N° 518 (2005) DIR. GEOL. MAROC - Carte géologique du Maroc : Imiter - Echelle 1/50 000. - [version numérique]	300DH
N° 518 bis (2005) DIR. GEOL. MAROC - Carte géologique du Maroc : Imiter - Echelle 1/50 000. Mémoire explicatif - [version numérique]	150DH
N° 519 (2005) DIR. GEOL. MAROC - Carte géologique du Maroc : Taghazout - Echelle 1/50 000. - [version numérique]	300DH
N° 519 bis (2005) DIR. GEOL. MAROC - Carte géologique du Maroc : Taghazout - Echelle 1/50 000. Mémoire explicatif - [version numérique]	150DH
N° 520 (2005) DIR. GEOL. MAROC - Carte géologique du Maroc : Taroucht - Echelle 1/50 000. - [version numérique]	300DH
N° 520 bis (2005) DIR. GEOL. MAROC - Carte géologique du Maroc : Taroucht - Echelle 1/50 000. Mémoire explicatif - [version numérique]	150DH
N° 521 (2005) DIR. GEOL. MAROC - Carte géologique du Maroc : Boumalne - Echelle 1/50 000. - [version numérique]	300DH
N° 521 bis (2005) DIR. GEOL. MAROC - Carte géologique du Maroc : Boumalne - Echelle 1/50 000. Mémoire explicatif - [version numérique]	150DH
N° 547 (2013) (Nouveauté) DIR. GEOL. MAROC - Carte géologique du Maroc : Tabadrist - Echelle 1/50 000. - [version numérique]	300DH
N° 547 bis (2005) (Nouveauté) DIR. GEOL. MAROC - Carte géologique du Maroc : Tabadrist - Echelle 1/50 000. Mémoire explicatif - [version numérique]	150DH

N° 548 (2013) (Nouveauté) DIR. GEOL. MAROC - Carte géologique du Maroc : Ighry - Echelle 1/50 000. - [version numérique]	300DH
N° 548 bis (2013) (Nouveauté) DIR. GEOL. MAROC - Carte géologique du Maroc : Ighry - Echelle 1/50 000.Mémore explicatif- [version numérique]	150DH
N° 549 (2013) (Nouveauté) DIR. GEOL. MAROC - Carte géologique du Maroc Agadir Melloul - Echelle 1/50 000. - [version numérique]	300DH
N° 549 bis (2013) (Nouveauté) DIR. GEOL. MAROC - Carte géologique du Maroc : Agadir Melloul - Echelle 1/50 000.Mémore explicatif- [version numérique]	150DH
N° 550 (2013) (Nouveauté) DIR. GEOL. MAROC - Carte géologique du Maroc : Assaghar - Echelle 1/50 000. - [version numérique]	300DH
N° 550 bis (2013) (Nouveauté) DIR. GEOL. MAROC - Carte géologique du Maroc : Assaghar - Echelle 1/50 000.Mémore explicatif- [version numérique]	150DH
N° 576 (2013) (Nouveauté) DIR. GEOL. MAROC - Carte géologique du Maroc : Mibladen - Echelle 1/50 000. - [version numérique]	300DH
N° 576 bis (2013) (Nouveauté) DIR. GEOL. MAROC - Carte géologique du Maroc : Mibladen - Echelle 1/50 000.Mémore explicatif- [version numérique]	150DH
N° 577 (2013) (Nouveauté) DIR. GEOL. MAROC - Carte géologique du Maroc : Bou Adil - Echelle 1/50 000. - [version numérique]	300DH
N° 577 bis (2013) (Nouveauté) DIR. GEOL. MAROC - Carte géologique du Maroc : Bou Adil - Echelle 1/50 000.Mémore explicatif- [version numérique]	150DH
N° 578 bis (2013) (Nouveauté) DIR. GEOL. MAROC - Carte géologique du Maroc : Jbel Attwaft - Echelle 1/50 000.Mémore explicatif- [version numérique]	150DH

- Documents de référence pour l'établissement des cartes géologiques régulières

N° 430 (2003)

DIR. GEOL. MAROC - Normes et spécifications techniques pour l'établissement des cartes géologiques au 1/50 000 & au 1/100 000 du Maroc.
- Vol. in 4°, 130 p., fig., tabl., pl. **300 DH**

N° 463 (2005 ?)

DIR. GEOL. MAROC - Manuel chromatique pour l'impression des cartes géologiques du Maroc.
- Vol. in 4° **2000dh**

- Cartes géomorphologiques

N° 258 (1973)

MARTIN J. - Carte géomorphologique du Moyen Atlas central en 5 feuilles au 1/100 000 : El Hajeb, Sefrou, Aïn-Leuh, Boulemane, Kerrouchène.

- 1 carte géomorphol coul., 5 feuilles : **300 DH**
 Planche I : El Hajeb (*épuisée*)
 Planche II : Sefrou
 Planche III : Aïn-Leuh
 Planche IV : Boulemane (*épuisée*)
 Planche V : Kerrouchène

N° 258 bis (1981)

MARTIN J. - Le Moyen Atlas central : Etude géomorphologique.
- Vol. in 4°, 478 p., 110 fig., 32 pl. phot. n-bl., 12 p. réf. bibl., index, 5 cartes géol. coul. h-t. 1/10 000. **450 DH**

N° 304 (1983)

SERV. GEOL. MAROC - Le Maroc vu de Satellite au 1/1.000.000.
 - Zone économique en français
 - Zone économique en arabe
 - Fond Topo en français
 - Fond Topo en arabe
 - 1 image satellite, 4 feuilles. **Chaque feuille : 600 DH**

SERV. GEOL. MAROC - Le Maroc vu de Satellite au 1/2.000.000.

- Zone économique en français
 - Zone économique en arabe
 - Fond vierge
 - Structurale
 - 1 image satellite, 4 feuilles. **Chaque feuille : 300 DH**

- Cartes géophysiques

N° 101 (1952)

MARCAIS J., ROUX G., CGG - Carte gravimétrique du Maroc : Anomalie de Bouguer – Echelle : 1/1.500.000.
 - 1 carte gravi., 2 feuilles (tirage provisoire) (voir N°234). **300 DH**
 Feuille 1 : Anomalie de Bouguer corrigée de l'effet isostatique dans l'hypothèse d'Airy T = 60 km.
 Feuille 2 : Anomalie de Bouguer D = 2,67.

N° 234 (1971)

VAN DEN BOSCH J.W.H. - Carte gravimétrique du Maroc au 1/500 000 (en 7 feuilles) – Anomalie de Bouguer d = 2,67.

- 1 carte gravi., 7 feuilles pliées : El Jadida, Rabat, Oujda, Marrakech, Ouarzazate, Hammada du Guir, Tarfaya. **Epuisé**

N° 234 bis (1981)

VAN DEN BOSCH J.W. - Mémoire explicatif de la carte gravimétrique du Maroc (provinces du Nord) au 1/500 000.

- Vol. in 4°, 220 p., 74 fig., 21 tabl., 39 pl. h-t., 7 p. réf. bibl., index (feuilles Oujda, El Jadida, Rabat, Hammada du Guir, Marrakech, Tarfaya, Ouarzazate). **Epuisé**

N° 320 (1979)

DEMNATI A. coord. - Carte magnétique du Maroc - Interprétation du levé aéromagnétique : Marrakech, Béchar.

- 1 carte magnét. coul. ; 1/1 000 000, 2 feuilles. **Chaque feuille : 250 DH**

- Cartes géotechniques

N° 130 (1956)

DELARUE J., DESTOMBES J., JEANNETTE A., ROEDERER P., VERGERIO R. - Etude géotechnique de la région de Casablanca (géologie, matières premières minérales, sols). [Les sols de la zone maraîchère ; L'industrie des matières premières minérales à Casablanca].

- Vol. in 8°, 178 p., 44 fig., 23 tabl., 5 p. réf. bibl., 2 pl. h-t. coul., 1 carte géotechn. coul. 1/50 000. **200 DH**

N° 180 (1965)

DESTOMBES J., JEANNETTE A. - Carte géotechnique de la Méséta côtière à l'est de Casablanca

- 1 carte géotechn. coul. 1/50 000 ; maquette achevée en 1961. **250 DH**

N° 180 bis (1966)

DESTOMBES J., JEANNETTE A., WILLEFERT S. - Mémoire explicatif de la carte géotechnique de la Meseta côtière à l'Est de Casablanca au 1/50 000. Régions de Mohammedia, Bouznika et Benslimane.

- Vol. in 4°, 108 p., 37 fig., 8 tabl., 4 p. réf. bibl., 4 pl. phot. ; 1 carte géotechn. h-t. coul. 1/50 000. **150 DH**

N° 186 (1966)

CHAPOND G., HUMBERT M. - Carte géotechnique de Fès.

Feuille 1 : Lithologie – Stratigraphie – Morphologie.

Feuille 2 : Hydrogéologie – Esquisse structurale.

- 1 carte géotechn. coul., 1/20 000, 2 feuilles. **250 DH**

186 bis (1967)

HUMBERT M. coord., CHAPOND G., ICHTER J.P., STAHL P., DELARUE J. - Mémoire explicatif de la Carte géotechnique de Fès. (6 articles)

- Vol. in 4°, 106 p., 19 fig., tabl., 10 pl. phot., réf. bibl. dissém., 3 cartes géotechn. coul. 1/20 000, 1 carte pédol. 1/50 000 h-t. **150 DH**

N° 189 (1967)

MAZÉAS J.P. - Carte géotechnique de Safi.

- 1 carte géotechn. coul., 1/20 000. **250 DH**

N° 222 (1969)

HUMBERT M. - Carte géotechnique de Tanger – Echelle : 1/25 000 ; Lithologie - Stratigraphie – Morphologie.

- 1 carte géotechn. coul. (aussi en pochette dans N° 222 bis). **250 DH**

N° 222 bis (1971)

HUMBERT M. coord. - Notice explicative de la Carte géotechnique de Tanger, au 1/25 000 : Contribution à la connaissance du Tangérois – Géographie, géologie, hydrogéologie, géotechnique, sismicité, océanographie physique, sols, végétation, implantation humaine).
- Vol. in 4°, 190 p., 25 fig., 28 tabl., 12 pl. phot. n-bl., 2 p. réf. bibl., 1 ann., 2 cartes coul. 1/25 000 et 1/40 000. **Epuisé**

N° 238 (1974)

MILLIÈS-LACROIX A. - Carte géotechnique de la région de Rabat.
- 1 carte géotechn. coul., 1/50 000 ; maquette achevée en 1970. **250 DH**

- Cartes hydrogéologiques

N° 131 (1960)

MONITION L., NÉRAT DE LESGUISÉ M. - Notice explicative de la carte hydrogéologique de la région de Casablanca.
- Vol. in 8°, 152 p., 21 fig., 35 tabl., 3 p. réf. bibl., 8 pl. h-t., 1 carte hydrogéol. coul. 1/50 000. **150 DH**

N° 148 (1960)

AMBROGGI R., MARGAT J. - *Légende générale des cartes hydrogéologiques du Maroc.*
- Broch. in 4°, 33 p., dessins coul., 4 cartes coul., en français-anglais. **Epuisé**

N° 150 (1960)

MARGAT J. - Carte hydrogéologique au 1/50 000 de la plaine de Tafilalet. I - Géologie et piézométrie; II - Hydrochimie.
- 1 carte hydrogéol. coul., 2 feuilles. **Epuisé**

N° 150 bis (1962)

MARGAT J., DESTOMBES J. coll., HOLLARD H. coll. - Mémoire explicatif de la carte hydrogéologique au 1/50 000 de la plaine du Tafilalet. (Géologie).
- Vol. in 4°, 242 p., 92 fig., réf. bibl. dissém., index, 8 pl. h-t. coul., 19 pl. phot. **Epuisé**

N° 221 bis (1969)

COMBE M. - Cartes hydrogéologiques de la plaine du Rharb, au 1/100 000 - Notice explicative.
- Vol. in 4°, 39 p., 18 fig., 11 réf. bibl., 3 cartes h-t. **Epuisé**

N° 250 (1973)

CARLIER P. - Carte hydrogéologique au 1/50 000 de la plaine du Moyen Kerte (Province de Nador, Maroc Nord-oriental).
- Vol. in 4°, 86 p., 46 fig., 14 tabl., 9 réf. bibl., 1 carte hydrogéol. coul. **250 DH**

N° 250 bis (1973)

CARLIER P. - Carte hydrogéologique au 1/50 000 de la plaine du Moyen-Kerte (Province de Nador, Maroc Nord-oriental) – Notice explicative.
- Vol. in 4°, 86 p., 46 fig., 14 tabl., 9 réf. bibl., 1 pl. h-t. avec 1 carte hydrogéol. coul. **Epuisé**

N° 269 (1976)

DIR. HYDRAUL. MAROC - Carte des systèmes aquifères du Maroc au 1/1 000 000. Provinces du Nord. Feuilles 1 et 2 et Notice explicative.
- Vol. in 4°, 44 p., 1 fig., 4 réf. bibl., 2 cartes coul. h-t. 1/1 000 000. **600 DH**

N° 284 (1980)

DIR. HYDRAULIQUE MAROC - Carte hydrogéologique de la plaine du Haouz (Maroc occidental) au 1/200.000 et Notice explicative.
- Vol. in-4°, 58 p., 11 tabl., 8 fig., 9 phot., 3 p. réf. bibl., 3 cartes h-t. **450 DH**

- Cartes métallogéniques**N° 169 (1962)**

AGARD J., BOULADON J., DESTOMBES J., JEANNETTE A., MOUSSU R. - Carte métallogénique du Maroc.

Feuille 1 : Gîtes liés aux roches éruptives.

Feuille 2 : Gîtes hydrothermaux secondaires.

Feuille 3 : Gîtes sédimentaires.

- 1 carte métallog. coul., 1/2 000 000, 3 feuilles. **Epuisé**

N° 169 bis (1965)

AGARD J., BOULADON J., DESTOMBES J., JEANNETTE A., MOUSSU R. - Notice explicative des cartes métallogéniques du Maroc au 1/2.000.000 en 3 feuilles.

- Vol. in 8°, 98 p., 5 fig., 5 p. réf. bibl., 10 pl. h-t. **Epuisé**

N° 207 (1968)

OWODENKO B. - Carte géologique du bassin houiller de Jerada (Maroc oriental) - Carte géologique de la zone occidentale de couverture du bassin houiller de Jerada - Bassin houiller de Jerada (Maroc oriental) : coupes transversales du houiller productif et de son recouvrement.

- 2 cartes géol. coul., 1 pl. coupe 1/20 000. **300 DH**

N° 207 bis (1976)

OWODENKO B. - Le bassin houiller de Jerada (Maroc oriental). Essai de synthèse et de paléogéographie.

- Vol. in 4°, 148 p., 21 fig., tabl., 3 pl. phot. h-t., 2 p. réf. bibl., 2 cartes géol. coul. h-t. 1/50 000 & 1/20 000, 1 pl. h-t. coupes. **300 DH**

N° 208 (1969)

BAUCHAU C. - Carte des gîtes minéraux du Maroc au 1/500 000 : Oujda.

- 1 carte gîtes min. coul., maquette achevée en 1966. **300 DH**

N° 215 (1969)

EMBERGER A. - Carte des minéralisations plombo-zincifères du Maroc.

- 1 carte minéralis. coul. 1/2 000 000 ; maquette achevée en 1968. **300 DH**

N° 232(a) (1972)

HUVELIN P. - Carte géologique et des minéralisations des Jebilet centrales au 1/100 000.

- 1 carte géol. + minéral. coul. ; maquette achevée en 1970. **300 DH**

N° 232(c) (1972)

HUVELIN P. - Carte géologique et gîtologique des Jebilet au 1/200 000.

- 1 carte géol. + gîtol. coul. ; maquette achevée en 1970. **300 DH**

N° 232 bis (1977)

HUVELIN P. - Etude géologique et gîtologique du massif hercynien des Jebilet (Maroc occidental).

- Vol. in 4°, 308 p., 73 fig., 18 tabl., 10,5 p. réf. bibl., 12 pl. phot., 3 cartes géol.+ gito. coul. h-t. 1/10 000, 1/200 000. **Epuisé**

N° 233 (1972)

CAÏA J. - Carte géologique et Minéralisations des régions situées au Sud et à l'Est de la Moyenne Moulouya : Haut Atlas oriental, région des plis marginaux, Rekkame.

- 1 carte géol. coul. ; 1/200 000 ; maquette achevée en 1969. **300 DH**

N° 277 (1982)

SAADI M. - Les anciennes mines du Maroc (de la Préhistoire au XIX^e siècle).

- 1 carte min. coul., 1/2.000.000, bilingue français-arabe (Provinces du Nord). **250 DH**

N° 279 (1982)	
SAADI M. - Carte minière et énergétique du Maroc – Echelle : 1/2 000 000.	
- 1 carte min. énerg. coul. (Maquette achevée en 1975).	250 DH
N° 286 (1977)	
EL GHAZI O. - Carte géologique et des minéralisations de la région de Tanncherfi (Maroc oriental) au 1/25 000.	
- 1 carte géol. et gîtol. coul. ; Maquette achevée en 1972.	250 DH
N° 293 (1977)	
SAADI M. - Carte minière du Maroc – Echelle : 1/2000000.	
- 1 carte min. coul., en arabe.	300 DH
N° 374 (1999)	
BENALI A. - Carte des gîtes minéraux du Maroc – Echelle : 1/1 000 000.	
- 1 carte gîtes minéraux, 4 feuilles : légende géologique (feuille 1), Provinces du Nord (feuille 2), Provinces du Sud (feuille 3), légende gîtologique (feuille 4).	600 DH
N° 374 bis (2000)	
BENALI A. - Carte des gîtes minéraux du Maroc au 1/1 000 000 – Notice explicative.	
- Vol. in 4°, 115 p., 2 fig., tabl., 38 réf. bibl.	300 DH
 - Cartes géostructurales	
N° 278A (1982)	
SAADI M. - Réseau d'alignements structuraux du Maroc.	
- 1 feuille, 23 pl. (maquette achevée en 1975).	250 DH
N° 278B (1982)	
SAADI M. - Schéma structural du Maroc - Echelle 1/4 000 000.	
- 1 carte géol. struct. coul. (Maquette achevée en 1975).	300 DH
N° 368 (1994)	
FAURE MURET A., MOREL J.L., DAHMANI M. coll. - Carte néotectonique du Maroc – Echelle 1/1 000 000. Feuille 1 : Provinces du Nord.	
- 1 carte néotecton. coul. ; Maquette achevée en 1992.	600 DH

⇒ **Articles et Communications****N° 1 (1927)**

DAGUIN F. - Contribution à l'étude géologique de la région préfiraine (Maroc occidental).
- Vol. in 8°, 416 p., 35 pl. phot., 2 pl. coupes h.t. **Epuisé**

N° 3 (1928)

TERMIER H. - Sur la géologie de Mechra ben Abbou (Maroc occidental).
- Broch. in 8°, 25 p., 2 fig., réf. bibl. dissém., 3 pl. phot. **Epuisé**

N° 4 (1929)

DAGUIN F. - Etude stratigraphique et paléontologique du Carbonifère : Rive droite de l'Oued Guir (Confins algéro-marocains du Sud).
- Vol. in 8°, 78 p., 33 réf. bibl., 8 pl. phot. **Epuisé**

N° 6 (1930)

CARPENTIER A. - Flore viséenne de la région de Kasba Ben Ahmed. [Introduction stratigraphique de H. Termier].
- Broch. in 8°, 17 p., 6 pl. phot. **Epuisé**

N° 7 (1930)

CARPENTIER A. - La flore permienne de Bou Achouch (Maroc central). [Introduction stratigraphique de H. Termier].
- Broch. in 8°, 43 p., 12 pl. phot. **Epuisé**

N° 8 (1930)

MONESTIER J. - Observations nouvelles sur les Ammonites liasiques du Moyen Atlas marocain.
- Broch. in 8°, 36 p., 5,5 p. réf. bibl., 4 pl. phot. **Epuisé**

N° 15 (1931)

BOURCART J., LE VILLAIN G. - La faune des calcaires cambriens de Sidi Mouça d'Aglou (Anti-Atlas marocain).
- Vol. in 4°, 44 p., 2 fig., ill., index, 10 pl. phot. **Epuisé**

N° 16 (1930)

SAVORNIN J., ROMAN F., DARESTE DE LA CHAVANNE J. - La région d'Oujda - Esquisse géologique ; étude paléontologique.
- Vol. in 4°, 98 p., index, 2 pl. cartes et coupes, 9 pl. phot. **Epuisé**

N° 17 (1931)

LAMBERT J. - Echinides du Lias du Moyen Atlas Marocain.
- Broch. in 8°, 25 p., 3 fig., 2 pl. phot. **Epuisé**

N° 18 (1931)

MORET L. - Recherches géologique dans l'Atlas de Marrakech.
- Vol. in 8°, 262 p., 38 fig., 105 réf. bibl., 20 pl. phot. h-t., 3 pl. coupes h-t. **Epuisé**

N° 20 (1931)

PIA J., PFENDER J., TERMIER H. - Etude géologique sur les calcaires de Bekrit et de Timhadit (Moyen Atlas).
- Broch. in 8°, 20 p., 5 fig., 7 réf. bibl., 3 pl. phot. **200 DH**

N° 25 (1933)

DESPUJOLS P. - Historique des recherches géologiques au Maroc (Zone française) des origines à 1930.
- Vol. in 8°, 82 p., 1 fig., 98 réf. bibl., 1 carte h-t. **Epuisé**

N° 26 (1933) FREY R. - Les analyses d'eau et leur interprétation géologique. - Broch. in 8°, 68 p., 30 fig., tabl.	Epuisé
N° 27 (1933) LAMBERT J., TERMIER H. - Echinides du Maroc. I (Introduction stratigraphique). - Broch. in 8°, 79 p., 1 carte, 3 pl. phot.	200 DH
N° 28 (1933) LECOINTRE G., DELEPINE G. - Etudes géologiques dans la région paléozoïque comprise entre Rabat et Tiflet : Stratigraphie - Fossiles carbonifères. - Vol. in 8°, 80 p., 35 réf. bibl., index, 1 carte h-t., 14 pl. phot.	200 DH
N° 31 (1934) LACOSTE J. - Etude géologique dans le Rif méridional. Tome I : Stratigraphie, sédimentation, paléogéographie. - Vol. in 8°, 463 p., 46 fig., 562 réf. bibl., index	Epuisé
Tome II : Tectonique. - Vol. in 8°, 203 p., 39 fig., 29 pl. phot., index, 2 pl. h-t., 7 pl. h-t.	Epuisé
N° 33 (1936) TERMIER H. - Etudes géologiques sur le Maroc central et le Moyen Atlas septentrional. Tome I : Les terrains primaires et le Permo-Trias. - Vol. in 4°, 743 p., 47 fig., index, 955 réf. bibl.	Epuisé
Tome II : Les terrains post-triasiques. - Vol. in 4°, 339 p., 37 fig., 6 tabl., 30 tabl. synopt. (19 h-t.), 63 fig. et 67 pl. phot., dessins, sch. cpes	Epuisé
Tome III : Paléontologie, pétrographie. - Vol. in 4°, 484 p., 30 tabl. synoptiques (19 h-t.), 63 fig. et 67 pl. phot., dessins, sch., cpes	Epuisé
Tome IV : Atlas des figures et des tableaux hors-texte. - Vol. in 4°, 25 tabl., 17 sch. h-t., 28 pl. h-t., 3 pl. phot.	Epuisé
N° 34 (1935) DUBAR G., LE MAITRE D. - Etudes paléontologiques sur le Lias du Maroc : Spongiomorphides et Algues - Introduction stratigraphique - Description des Spongiomorphides et des Algues. - Vol. in 4°, 62 p., 7 fig., 27 réf. bibl., index, 12 pl. phot., 1 carte h-t. gis. fossil.	200 DH
N° 36 (1935) BURGHELLE J. - Les minéraux oxydés des gisements de cobalt de Bou-Azzer (Anti-Atlas). - Broch. in 8°, 59 p., 1 fig., 6 pl. phot.	Epuisé
N° 37 (1936) DESPUJOLS P. - Historique des recherches minières au Maroc des origines à 1930. - Vol. in 8° p., 178 p., 21 fig. [réédition revue et complétée du N° 25]	Epuisé
N° 38 (1936) FREY R., YOVANOVITCH B., BURGHELLE J. - Composition et genèse probables de quelques terres décolorantes Nord-africaines - Broch. in 8°, 65 p., 6 fig., 32 réf. bibl., 6 pl. h-t.	Epuisé
N° 39 (1937) LAMBERT J., TERMIER H. - Echinides fossiles du Maroc. II - Introduction stratigraphique. - Vol. in 8°, 110 p., 4 fig., 3,5 p. réf. bibl., 4 fig. h-t.	200 DH
N° 40 (1937) FALLOT P. - Essai sur la géologie du rif septentrional. 2 - Vol. in 4°, 553 p., 100 fig., index, 150 réf. bibl., 18 + 8 pl. h-t.	Epuisé

N° 41 (1938) DUBAR G. - Etudes paléontologiques sur le Lias du Maroc. Brachiopodes : Rhynchonellines du Rif. - Broch. in 4°, 52 p., 45 fig., 22 réf. bibl., 2 pl. phot. [<i>Aussi : Mém. Paléontol. N° 9</i>]	200 DH
N° 42 (1938) NELTNER L. - Etude géologique dans le sud marocain (Haut-Atlas et Anti-Atlas). - Vol. in 8°, 298 p., 58 fig., 14 pl. phot., 66 réf. bibl., index, 5 pl. h-t.	Epuisé
N° 43 (1937) LE MAITRE D. - Etudes paléontologiques sur le Lias du Maroc : Nouvelles recherches sur les Spongiomorphides et les Algues du Lias et de l'Oolithe inférieure. - Broch. in 4°, 27 p., 2 fig., 4 pl. phot.	Epuisé
N° 44 (1937) FREY R. - La classification moderne des roches éruptives. - Vol. in 8°, 125 p., 15 fig.	Epuisé
N° 45 (1937) VACHEROT P. - Note technique sur l'exploitation des phosphates à Khouribga. - Broch. in 8°, 46 p., 13 fig.	Epuisé
N° 46 (1937) DESPUJOLS P. - Note sur l'industrie minière au Maroc. - Broch. in 8°, 72 p., 1,5 p. réf. bibl.	Epuisé
N° 48 (1939) CASTELAIN M. - Contribution à l'étude des mines métalliques : Reconnaissance et préparation des gisements - Méthodes d'exploitation - Enrichissement des minerais. - Vol. in 8°, 205 p., 142 fig., 1 carte géol. h-t.	Epuisé
N° 49 (1938) MORET L. - Contribution à la paléontologie des couches crétacées et éocènes du versant sud de l'Atlas de Marrakech. - Vol. in 8°, 77 p., 11 fig., 11 pl. phot., 3,5 p. réf. bibl., 1 pl. h-t. [<i>Aussi Mém. Paléont. N° 11</i>]	Epuisé
N° 50 (1938) DUPONT G., BONICHON P., DAGUIN F. - Quelques observations sur les montagnes de sel du Prérif. (Maroc septentrional). - Broch. in 8°, 9 p., 3 fig., 2 p. réf. bibl.	200 DH
N° 51 (1939) ROCH E. - Description géologique des montagnes à l'est de Marrakech. - Vol. in 8°, 438 p., 91 fig., 104 réf. bibl., 7 pl. h-t.	Epuisé
N° 53 (1940) DESPUJOLS P. - Mémoire sur les réactions élastiques dans un terrain homogène et isotrope. - Vol. in 8°, 95 p., 16 fig.	200 DH
N° 56 (1941) DELEPINE G. - Les Goniates du Carbonifère du Maroc et des confins algéro-marocains du sud (Dinantien-Westphalien). - Vol. in 4°, 112 p., 27 fig., 2 p. réf. bibl., index, 8 pl. phot.	Epuisé
N° 57 (1942) DUBAR G. - Etudes paléontologiques sur le Lias du Maroc : Brachiopodes - Térébratules et Zeilléries multiplissées. - Vol. in-4°, 103 p., 51 fig., tabl., 68 réf. bibl., index, 10 pl. phot.	Epuisé

- N° 60 (1942)**
DESPUJOLS P. - Note de géologie dynamique.
 - Broch. in 8°, 51 p., 51 fig., 27 réf. bibl. **Epuisé**
- N° 61 (1944)**
LE MAITRE D. - Contribution à l'étude du Dévonien du Tafilalet – I : La faune coblencienne de Haci-Remlia (S-W de Taouz).
 - Vol. in 4°, 94 p., fig., tabl., 1 pl. de fig., 4 p. réf. bibl., index, 8 pl. phot. **Epuisé**
- N° 63 (1945)**
WATERLOT G. - Les Graptolites du Maroc - Première partie : Généralités sur les Graptolites.
 - Vol. in 4°, 112 p., 70 fig., 50 tabl. 210 réf. bibl. **Epuisé**
- N° 64 (1946)**
GARDET G., GERARD C. - Contribution à l'étude paléontologique du Moyen Atlas septentrional : Lias inférieur - Lias moyen - Lias supérieur - Aalénien – Bajocien – Bathonien.
 - Vol. in 4°, 88 p., 1 sch., 8 pl. phot., 111 réf. bibl., index, 1 pl. h-t. **Epuisé**
- N° 65 (1946)**
CHOUBERT G. - Note préliminaire sur le Pontien au Maroc : Essai de synthèse orogénique du Maroc atlasique.
 - Vol. in 8°, 87 p., 7 fig., 142 réf. bibl. **Epuisé**
- N° 66 (1946)**
DESPUJOLS P., TERMIER H. - Introduction à l'étude de la métallogénie et à la prospection minière.
 - Vol. in 8°, 200 p., 26 fig., 101 réf. bibl., index, 1 pl. h-t. **Epuisé**
- N° 67 (1947)**
LE MAITRE D. - Contribution à l'étude du Dévonien du Tafilalet – II : Le récif coralligène de Ouhajane.
 - Vol. in 4°, 115 p., 1 fig., 4,5 p. réf. bibl., index, 24 pl. h-t. **Epuisé**
- N° 68 (1948)**
DUBAR G. - Etudes paléontologiques sur le Lias du Maroc : La faune domérienne du Jebel Bou-Dahar, près de Béni-Tajjite. Etude suivie de celle de quelques Mollusques d'autres gisements marocains.
 - Vol. in 4°, 250 p., 94 fig., 7 p. réf. bibl., index, 30 pl. h-t. **Epuisé**
- N° 69 (1947)**
TERMIER G., TERMIER H. - Paléontologie marocaine – I : Généralités sur les Invertébrés fossiles.
 - Vol. in 8°, 391 p., 22 pl. de fig., 233 réf. bibl., index **Epuisé**
- N° 73 (1950)**
TERMIER G., TERMIER H. - Paléontologie marocaine - II : Invertébrés de l'ère primaire - Fascicule I : Foraminifères, Spongiaires et Coelentérés.
 - Vol. in 8°, 220 p., 882 fig., 51 pl., réf. bibl. dissém. **Epuisé**
- N° 77 (1950)**
TERMIER G., TERMIER H. - Paléontologie marocaine - II : Invertébrés de l'ère primaire - Fascicule II : Bryozoaires et Brachiopodes.
 - Vol. in 8°, 254 p., 1910 fig., 72 pl., réf. bibl. dissém. **Epuisé**
- N° 78 (1950)**
TERMIER G., TERMIER H. - Paléontologie marocaine - II : Invertébrés de l'ère primaire - Fascicule III : Mollusques.
 - Vol. in 8°, 251 p., 1892 fig., 60 pl., réf. bibl. dissém. **Epuisé**

- N° 79 (1950)**
TERMIER G., TERMIER H. - Paléontologie marocaine - II : Invertébrés de l'ère primaire - Fascicule IV : Annelides, Arthropodes, Echinodermes, Conularides et Graptolithes.
 - Vol. in 8°, 282 p., 1631 fig., 58 pl., réf. bibl. dissém., index **Epuisé**
- N° 80 (1950)**
ROCH E. - Histoire stratigraphique du Maroc.
 - Vol. in 4°, 440 p., 77 fig., 31 p. réf. bibl., index, 22 pl. h-t., 2 cartes h-t. **300 DH**
- N° 82 (1950)**
TERMIER H., OWODENKO B., AGARD J. - Les gîtes d'étain et de tungstène de la région d'Oulmès (Maroc central) : Etude géologique, pétrographique et métallogénique.
 - Vol. in 8°, 328 p., 37 fig., 17 tabl., 112 réf. bibl., index, 27 pl. h-t., 2 cartes géol. h-t. coul. dont 1/50 000 **Epuisé**
- N° 86 (1951)**
GIGOUT M. - Etudes géologiques sur la Méséta marocaine occidentale (arrière-pays de Casablanca, Mazagan et Safi).
 Tome I : Texte.
 - Vol. in 4°, 507 p., 65 fig., 18 p. réf. bibl., index **Epuisé**
 Tome II : Atlas.
 - Vol. in 4°, 18 pl. phot., 9 pl. de fig., 1 tabl. **Epuisé**
- N° 87 (1952)**
AGARD J., BOULADON J., DESTOMBES J., HORON O., JEANNETTE A., JOURAVSKY G., LEVY R.G., MORIN P., MOUSSU R., OWODENKO B., PERMINGEAT F., RAGUIN E., SALVAN H., VAN LECKWIJCK W. - Géologie des gîtes minéraux marocains (Zone française du Maroc).
 - Vol. in 8°, 416 p., 43 fig., réf. bibl. dissém., index, 23 pl. h-t. coul. **Epuisé**
- N° 88 (1956)**
EYSSAUTIER L. - L'industrie minière du Maroc (Zone française). [+ 1 encart : Statistiques de production, d'exportation et de ventes à la consommation (1952-1955)].
 - Vol. in 8°, 184 p., 35 phot., 7 pl. h-t., index, 1 carte coul. h-t. 1/2 000 000 (gis. min.), [Encart : Broch. in 8°, 30 p., 17 tabl.] [Aussi n°2, 3^{ème} série (Maroc) des Monographies régionales du XIX^{ème} Congr. Géol. Internatl.] **Epuisé**
- N° 89 (1952)**
HORON O. - Contribution à l'étude du bassin houiller de Djerada (Maroc oriental) : Résultats des recherches exécutées par le Bureau de Recherches et de Participations Minières de 1946 à 1951.
 - Vol. in 8°, 177 p., 134 réf. bibl., 18 pl. h-t. **Epuisé**
- N° 91 (1952)**
JONGMANS W.J. - Note sur la flore du terrain carbonifère de Djerada (Maroc oriental).
 - Vol. in 8°, 28 p., 4 réf. bibl., 21 pl. doubles de phot. **200 DH**
- N° 92 (1952)**
ARAMBOURG C., SIGNEUX J., BERGOUNIOUX F.M. - Les Vertébrés fossiles des gisements de phosphates (Maroc - Algérie - Tunisie). Appendice : Les Chéloniens fossiles de Gafsa.
 - Vol. in 4°, 372 p., 62 fig., 46 pl. phot., index, 21 p. réf. bibl. **Epuisé**
- N° 93 (1954)**
SALVAN S. - Les invertébrés fossiles des phosphates marocains. Tome II : Paléontologie.
 - Vol. in 4°, 257 p., 12,5 p. réf. bibl., index, 18 pl. phot. h-t. **200 DH**
- N° 96 (1952)**
DRESCH J., GIGOUT M., JOLY F., LE COZ J., RAYNAL R. - Aspects de la géomorphologie du Maroc.
 - Vol. in 8°, 184 p., 23 fig., 73 réf. bibl., index, 11 pl. h-t. dont 2 coul. **Epuisé**

- N° 97 (1952)**
ROBAUX A., AMBROGGI R., BOLELLI E., BOURGIN R., CHOUBERT G., MARGAT J., NÉRAT de LESGUIÉ M., ROEDERER H., STRETTA E., TALTASSE P., THUILLE G. - Hydrogéologie du Maroc.
 - Vol. in 8°, 389 p., 45 fig., réf. bibl. dissém., 23 pl. h-t. coul. **Epuisé**
- N° 98**
LEVEQUE P., BOURCART J. (1952) - Géologie appliquée aux grands travaux du Maroc (Zone française) - Fascicule I : Les aménagements de l'Oued el Abid.
 - Vol. in 8°, 168 p., 37 fig., 4 pl. phot. **200 DH**
- LEVEQUE P., ROBAUX A (1954)** - Géologie appliquée aux grands travaux du Maroc (Zone française) - Fascicule II : Etude de quelques emplacements de barrage.
 - Vol. in 8°, 184 p., 61 fig., 5 pl. phot. **200 DH**
- N° 99 (1952)**
LECOINTRE G. - Recherche sur le Néogène et le Quaternaire marins de la côte atlantique du Maroc. - Tome I : Stratigraphie.
 - Vol. in 4°, 198 p., 100 fig., 8,5 p. réf. bibl., index, 8 pl. phot. **Epuisé**
- LECOINTRE G., MARIE P. coll., ROGER J. coll., RANSON G. coll., VIGNEAUX M. coll.** - Recherche sur le Néogène et le Quaternaire marins de la côte atlantique du Maroc. - Tome II : Paléontologie.
 - Vol. in 4°, 174 p., 13 fig., 5 p. réf. bibl., index, 28 pl. phot. **Epuisé**
- N° 100 (1952)**
CHOUBERT G., MARCAIS J. - Géologie du Maroc - Fascicule I : Aperçu structural ; Histoire géologique du domaine de l'Anti-Atlas.
 - Vol. in 8°, 196 p., 21,5 p. réf. bibl., 18 pl. h-t. coul. **Epuisé**
- N° 102 (1952)**
STRETTA E. - Etude hydrogéologique du Bassin de l'oued El Haï (Hauts Plateaux du Maroc oriental). (*Thèse Fac. Sci. Marseille, FRA, date n.c.*)
 - Vol. in 8°, 228 p., 33 fig., 8,5 p. réf. bibl., index, 1 pl. h-t. **200 DH**
- N° 103 (1952)**
P. HUPE P., CHOUBERT G. - Contribution à l'étude du Cambrien inférieur et du Précambrien III de l'Anti-Atlas marocain. - Introduction stratigraphique.
 - Vol. in 8°, 402 p., 99 fig., 1 p. réf. bibl., index, 24 pl. phot. **Epuisé**
- N° 115 (1953)**
TALTASSE P. - Recherches géologiques et hydrogéologiques dans le Bassin lacustre de Fès-Meknès. (*Thèse Fac. Sci. Paris, FRA, s.d.*)
 - Vol. in 8°, 380 p., 71 fig., 5 pl. h-t., 12,5 p. réf. bibl., 40 pl. phot. **200 DH**
- N° 116 (1954)**
LAVOCAT R. - Reconnaissance géologique dans les hammadas des confins algéro-marocains du sud.
 - Vol. in 8°, 148 p., 27 fig., 5 pl. h-t., 10 pl. phot., 3 p. réf. bibl., index, 2 cartes coul. h-t. 1/500 000 **200 DH**
- N° 118 (1954)**
ARAMBOURG C. - Les poissons crétacés du Jbel Tselfat (Maroc).
 - Vol. in 4°, 228 p., 68 fig., 7 p. réf. bibl., 20 pl. phot., index **200 DH**
- N° 119 (1960)**
GAUTHIER H. - Contribution à l'étude des formations post-liasiques des bassins du Dadès et du Haut Todra (Maroc méridional). (*Thèse Doct. ès-sci. Univ. Paris, FRA, 1953*)
 - Vol. in 8°, 212 p., 28 fig., 6 tabl. h-t., 7 p. réf. bibl., 14 pl. h-t., index **200 DH**

- N° 124 (1955)**
DE LAPPARENT A.F. - Etude paléontologique des vertébrés du Jurassique d'El Mers (Moyen Atlas).
 - Broch. in 4°, 36 p., 11 fig., 2 p. réf. bibl., 5 pl. phot. **200 DH**
- N° 126 (1955)**
JODOT P. - Les subdivisions du Pliocène dans le Nord de l'Afrique (Algérie-Maroc) d'après les faunes de Mollusques continentaux.
 - Vol. in 8°, 130 p., 1 tabl. h-t., 5,5 p. réf. bibl., 9 pl. phot. **200 DH**
- N° 127 (1955)**
BOULADON J., JOURAVSKY J., COLSON C. coll. - Les gisements de manganèse volcanogènes de Tiouine (Infracambrien du Sud marocain) : Etude pétrographique et métallogénique.
 - Vol. in 8°, 196 p., 22 fig., 3 tabl., 9 pl. h-t. coul., 14 pl. phot., 7,5 p. réf. bibl., 1 carte géol. coul. h-t. **200 DH**
- N° 129 (1956)**
LEHMAN J.P. - Les Arthroïres du Dévonien supérieur du Tafilalet (Sud marocain).
 - Vol. in 4°, 118 p., 15 fig., 5,5 p. réf. bibl., 24 pl. phot. **200 DH**
- N° 132 (1959)**
AGARD J., BALCON J.M., MORIN P. - Etude géologique et métallogénique de la région minéralisée du jebel Aouam (Maroc central).
 - Vol. in 8°, 124 p., 17 fig., 8 pl. phot., 3 p. réf. bibl., 1 carte géol. h-t. coul. 1/25 000 **Epuisé**
- N° 134 (1956)**
CHOUBERT G., FAURE-MURET A. coll., MARCAIS J. coll. - Lexique stratigraphique du Maroc - Introduction géologique : Les grands traits de la géologie du Maroc.
 - Vol. in 8°, 165 p., réf. bibl. dissém., index, 2 cartes coul. **Epuisé**
- N° 136 (1956)**
DE GÉLIS E. - Eléments d'hydraulique souterraine.
 - Vol. in 8°, 84 p., 45 fig., 21 réf. bibl., 1 tabl. h-t. **Epuisé**
- N° 139 (1961)**
COLO G. - Contribution à l'étude du Jurassique du Moyen Atlas septentrional. (*Thèse Doct. Univ., Univ. Paris, FRA, 1956*)
 - Vol. in 4°, 228 p., 29 fig., 14 p. réf. bibl., index, 1 pl. h-t. **Epuisé**
- N° 139bis (1964)**
COLO G. - Contribution à l'étude du Jurassique du Moyen Atlas septentrional - Atlas de planches hors-texte.
 - Vol. in 4°, 22 p., 21 pl. h-t. **Epuisé**
- N° 140 (1958)**
MONITION L. - Etude géologique de la région de Mechra Klila (Basse Moulouya) : (Application à l'étude d'un projet de barrage). (*Thèse Doct. Univ., Univ. Aix-Marseille, FRA, 1956*)
 - Vol. in 8°, 96 p., 18 fig., tabl., 5 pl. h-t., 2,5 p. réf. bibl., 12 pl. phot. **200 DH**
- N° 141 (1959)**
PERMINGEAT F. - Le gisement de molybdène, tungstène et cuivre d'Azegour (Haut Atlas) : Etude pétrographique et métallogénique.
 - Vol. in 8°, 284 p., 8 fig., 24 tabl., 8 pl. h-t., 13 p. réf. bibl., 35 pl. phot. **Epuisé**
- N° 142 (1958)**
MARGAT J. - Bibliographie hydrogéologique du Maroc (1905-1957).
 - Broch. in 8°, 64 p. **Epuisé**

- N° 145 (1959)**
MOUSSU R. - Géologie et gîtes minéraux de la région de l'Ounein (Haut Atlas).
 - Vol. in 8°, 118 p., 11 fig., 3 p. réf. bibl., 14 pl. phot. **Epuisé**
- N° 146**
PETITOT M.L. (1961) - Contribution à l'étude des Echinides fossiles du Maroc (Jurassique et Crétacé).
 - Vol. in 4°, 184 p., 6 fig., 7 p. réf. bibl., index **200 DH**
(1959) - Contribution à l'étude des Echinides fossiles du Maroc (Jurassique et Crétacé) - Atlas.
 - Vol. in 4°, 72 p., 17 pl. phot. n-bl., 16 tabl., 4 tabl. h-t., 10 cartes **200 DH**
- N° 151 (1961)**
MARGAT J. - Les eaux salées du Maroc : Hydrogéologie et Hydrochimie.
 - Vol. in 4°, 138 p., 41 fig., 6 pl., 25 tabl., 3 pl. phot., 5,5 p. réf. bibl., 1 carte coul. h-t. 1/2 000 000 **200 DH**
- N° 153 (1961)**
AMBROGGI R., MARGAT J. - Les recherches hydrogéologiques au Maroc : Le Centre des études hydrogéologiques (1946-1960).
 - Broch. in 8°, 56 p., 4 fig., 8 phot., 20 réf. bibl. **200 DH**
- N° 154 (1962)**
DUFFAUD F., ROTHÉ J.P., DEBRACH J., ERIMESCO P., CHOUBERT G., FAURE-MURET A. -
 Le séisme d'Agadir du 29 Février 1960. (5 articles)
Le cadre géologique de la région d'Agadir.
Le séisme d'Agadir et la sismicité au Maroc.
Rapport préliminaire du Service de physique du globe et de météorologie sur le tremblement de terre du 29 février 1960 à Agadir.
Le tremblement de terre dans la baie d'Agadir.
Le séisme d'Agadir, ses effets et son interprétation géologique.
 - Vol. in 4, 116 p., 12 fig., tabl., 23 pl. phot., réf. bibl. dissém., 1 carte géol. coul. h-t. 1/50 000 **Epuisé**
- N° 155 (1961)**
CHOUBERT G., FAURE-MURET A., LAVOCAT R., HOFFSTETTER R., HECHT M., HOFFSTETTER R., VERGNAUD C., BRUNET J. - Le gisement de vertébrés miocènes de Beni Mellal (Maroc). (5 articles)
Etude géologique.
Etude systématique de la faune de Mammifères et conclusions générales.
Squamates.
Amphibiens.
Oiseaux.
 - Vol. in 4°, 146 p., 32 fig., tabl., 12 pl. phot., réf. bibl. dissém., index **200 DH**
- N° 157 (1963)**
AMBROGGI R. - Etude géologique du versant méridional du Haut Atlas occidental et de la plaine du Souss.
 - Vol. in 4°, 322 p., 181 fig., tabl., 11 p. réf. bibl., 1 carte géol. coul. 1/500 000 h-t. **Epuisé**
- N° 162 (1963)**
CHOUBERT G. - Histoire géologique du Précambrien de l'Anti-Atlas - Tome 1.
 - Vol. in 4°, 352 p., 131 fig., 81 phot., 35 p. réf. bibl., index, 5 cartes h-t., 7 cartes coul. **300 DH**
- N° 171 (1963)**
CHEROTZKY G. - Lexique pétrographique : Recueil de termes pétrographiques (roches éruptives, métamorphiques et sédimentaires) et de pétrogenèse.
 - Vol. in 4°, 116 p., 49 réf. bibl., 1 tabl. h-t. **Epuisé**

- N° 173 (1962)**
CHEVALIER J.P., CHOUBERT G., FAURE-MURET A., HAMEL C., HOTINGER L., LORENCHET DE MONTJAMONT M., SUTER G. - Les Madréporaires miocènes du Maroc. (+ Introduction stratigraphique).
 - Vol. in 4°, 74 p., 10 fig., 4 pl. phot. h-t., 2 p. réf. bibl., index**200 DH**
- N° 174 (1963)**
LECOINTRE G. - Recherches sur le Néogène et le Quaternaire marins de la côte atlantique du Maroc. Tome III : Les acquisitions nouvelles durant la période de 1952 à 1962 (stratigraphie et paléontologie).
 - Vol. in 4°, 74 p., 7 fig., 2 pl. phot. h-t., 2 p. réf. bibl., index [cet ouvrage complète le n° 99, t.1 & t.2, 1952] ..**200 DH**
- N° 175**
CHOUBERT G., FAURE-MURET A., HOTTINGER L., VIOTTI C., LECOINTRE G. (1966) - Le bassin côtier de Tarfaya (Maroc Méridional) – Tome I : Stratigraphie. (3 articles)
Aperçu géologique du Bassin côtier de Tarfaya.
Résultats stratigraphiques du sondage Puerto Cansado 1 du Bassin côtier de Tarfaya.
Néogène récent et Quaternaire du bassin côtier de Tarfaya.
 - Vol. in 4°, 320 p., 63 fig., réf. bibl. dissém., index, 65 pl. h-t., 1 carte géol. h-t. coul. 1/500 000**200 DH**
- COLLIGNON M., LEHMANN R., HOTTINGER L., DAVADIE-CROSNIER C., OERTLI H.J. (1967)** - Le bassin côtier de Tarfaya (Maroc Méridional) - Tome 2 : Paléontologie. (5 articles)
Les Céphalopodes crétacés du bassin côtier de Tarfaya.
Les Foraminifères pélagiques du Crétacé du bassin côtier de Tarfaya.
Les Foraminifères benthoniques du bassin côtier de Tarfaya.
Description d'une faune de Balanes fossiles de la région de Tarfaya et du Rio de Oro.
Etude des Ostracodes du Crétacé supérieur du bassin côtier de Tarfaya.
 - Vol. in 4°, 278 p., 25 fig., tabl., 47 pl. phot. h-t., 4 pl. dessins, réf. bibl. dissém.**200 DH**
- N° 176 (1963)**
HOLLARD H. - Les Acastella et quelques autres Dalmanitacea du Maroc présaharien : Leur distribution verticale et ses conséquences pour l'étude de la limite Silurien-Dévonien.
 - Vol. in 4°, 66 p., 2 tabl., 4 pl. phot., 3 p. réf. bibl., 1 pl. h-t.**200 DH**
- N° 177 (1963)**
WILLEFERT S. - Les Graptolites du Silurien inférieur du jbel Egguer-Iguiguena (SW d'Ito, anticlinorium de Kasba-Tadla - Azrou, Maroc central).
 - Vol. in 4°, 86 p., 11 tabl., 1 tabl. h-t., 3 pl. phot. n-bl., 2 p. réf. bibl.**200 DH**
- N° 178 (1964)**
DROT J. - Rhynchonelloidea et Sipiriferoidea siluro-dévonien du Maroc pré-saharien.
 - Vol. in 4°, 238 p., 92 fig., cpes sériées, 2 tabl., 24 pl. phot., 11 p. réf. bibl., index, 1 carte h-t.**200 DH**
- N° 179 (1964)**
DEBRENNÉ F. - Archaocyatha : Contribution à l'étude des faunes cambriennes du Maroc, de Sardaigne et de France. (*Thèse Doct. ès-Sci. Univ. Paris, FRA, 1964*)
 - 2 vol. : Vol.1 (Texte), 266 p., 69 fig., 26 tabl., 10 p. réf. bibl., index ; Vol. 2 (Planches), 52 pl. photo. h-t.**200 DH**
- N° 181 (1965)**
DIV. GEOL. MAROC, SEGM, BRPM - Colloque sur des gisements stratiformes de plomb, zinc et manganèse du Maroc (2 mai – 14 mai 1962).
 - Vol. in 4°, 324 p., 104 fig. texte & h-t. (noir & coul.), tabl., 23 pl. phot., 4 cartes géol. coul., index**200 DH**
- N° 182 (1965)**
MORIN P. - Bibliographie analytique des sciences de la Terre : Maroc et régions limitrophes (depuis le début des recherches géologiques à 1964).
 - 2 Vol. in 8°, 824 + 900 p., 5 fig. ; - Vol. 1 : A-H ; - Vol. 2 : I-Z : Anon., doc. compl., cartes**600 DH**

- N° 184 (1966)**
KORNPROBST J., RAOULT J.F., GRIFFON J.C., MOUTERDE R. - Etudes géologiques sur la chaîne du Rif. (4 articles)
La chaîne du Haouz, de la Hafa Queddana au col d'Azlu d'Arabia.
La chaîne du Haouz, du col d'Azlu d'Arabia au Bab Aonzar.
La dorsale calcaire au Sud de Tétouan.
Sur quelques ammonites du Lias du Rif : Remarques paléontologiques.
 - Vol. in 4°, 244 p., 122 fig., 12 tabl., 23 pl. phot. n-bl., 7 p. réf. bibl., 9 cpes h-t., 3 cartes géol. coul. h-t. **200 DH**
- N° 187 (1965)**
ROUSSELLE L. - Rhynchonellidae, Terebratulidae et Zeilleridae du Dogger marocain (Moyen-Atlas septentrional, Haut-Plateaux, Haut-Atlas).
 - Vol. in 4°, 186 p., 103 fig., 3 tabl., 13 p. réf. bibl., 17 pl. phot., index **Epuisé**
- N° 194 (1969)**
LEIKINE M., GUTNIC M., MÉGARD F. - Etudes géologiques sur la chaîne du Rif : II. (3 articles)
La chaîne de Haouz au nord de Tétouan (Jbel Dersa).
La dorsale rifaine des la région d'Asifane.
La partie orientale du massif des Bokkoyas.
 - Vol. in 4°, 198 p., 65 fig., 23 pl. photo. h-t., 4 tabl., réf. bibl. dissém., 6 coupes h-t., 3 cartes géol. coul. h-t.
 1/50 000, 1/26 000 & 1/25 000 **Epuisé**
- N° 195 (1966)**
THAUVIN J.P. - Monographie hydrogéologique de la Mamora.
 - Vol. in 4°, 120 p., 37 fig., tabl., graph., ann., app., 2 cpes coul. sondage, 5 cartes et pl. cpes coul. h-t. **200 DH**
- N° 196 (1966)**
BOURROUILH R., DU DRESNAY R. - Etudes paléontologiques sur le Lias du Maroc. (2 articles)
Gastéropodes du Lias inférieur et moyen du domaine atlasique marocain.
Observations stratigraphiques au sujet des gisements de Gastéropodes liasiques du Causse moyen-atlasique et du Haut Atlas oriental, étudiés par R. Bourrouilh.
 - Vol. in 4°, 76 p., 52 fig., tabl., 4,5 p. réf. bibl., index, 3 pl. n-bl. **200 DH**
- N° 197 (1966)**
DIJON R. - Reconnaissance hydrogéologique et ressources en eau du bassin des Oueds Seyad - Ouarg-Noun ; Maroc sud-occidental.
 - Vol. in 4° 154 p., 54 fig., 33 tabl., 24 phot., 23 réf. bibl. **200 DH**
- N° 199 (1968)**
HAMEL C. - Etude géologique de la terminaison occidentale de la chaîne Gareb (Avant pays du Rif oriental).
 - Vol. in 4°, 88 p., 29 fig., 4 pl. phot., 1,5 p. réf. bibl., 2 pl. h-t. **200 DH**
- N° 200 (1967)**
CHOUBERT G., FAURE-MURET A., MONGIN D. - Etudes sur le Jurassique du Moyen Atlas (Maroc). (2 articles)
Le Jurassique de la région d'El Mers - Skoura (Moyen Atlas).
Les Mollusques du Bathonien saumâtre du Moyen Atlas.
 - Vol. in 4°, 96 p., 1 fig., 5 pl. h-t., réf. bibl. dissém. **200 DH**
- N° 206 (1968)**
CAIA J., BAZIN D., LEBLANC M. - Etudes géologiques et métallogéniques de quelques gîtes plombo-zincifères du Haut Atlas Central. (3 articles)
 - Vol. in 4°, 200 p., 80 fig., 10 tabl., 23 pl. phot. n-bl., réf. bibl. dissém., 3 cartes géol. coul. h-t. 1/40 000, 1/45 000 & 1/60 000 **Epuisé**
- N° 209 (1967)**
HOTTINGER L. - Foraminifères imperforés du Mésozoïque marocain.
 - Vol. in-4°, 168 p., 61 fig., 5,5 p. réf. bibl., index, 20 pl. phot. h-t. n-bl. **300 DH**

- N° 210 (1969)**
CHOUBERT G., DIOURI M. coords. - Bois fossiles du Mésozoïque du Maroc.
 - Vol. in-4°, 184 p., 67 fig., 4 tabl., 19 pl. phot. n-bl., réf. bibl. dissém. **300 DH**
- N° 212 (1965)**
MORIN P. - Bibliographie analytique des sciences de la terre : Maroc et régions limitrophes - 1965-1969. A1-Z : Anonymes, ouvrages généraux, cartes.
 - Vol. in-8°, 408 p. **300 DH**
- N° 214 (1969)**
DIJON R. - Etude hydrogéologique et inventaire des ressources en eau de la vallée du Souss. (*Thèse Doct. ès-sci. Fac. Sci. Montpellier, FRA, 1968*)
 - Vol. in 4°, 308 p., 136 fig., 61 tabl., 4 pl. phot. n-bl., 2 p. réf., index **300 DH**
- N° 216 (1971)**
TERMIER H., TERMIER G. - Le massif granito-dioritique du Tichka (Haut Atlas occidental) - Volume I : Les régions et les terrains.
 - Vol. in 4°, 256 p., 56 fig., 11 pl. phot. n-bl., 1 p. réf. bibl., 3 cartes coul. géol. h-t. 1/50 000, 1/20 000, 1/5 000 **300 DH**
- N° 220 (1969)**
COMBE M., THAUVIN J.P. - Bibliographie hydrogéologique analytique du Maroc : 1958-1968
 - Vol. in 8°, 179 p., 1 fig., 1 carte coul. hydrogéol. h-t. 1/500 000 **300 DH**
- N° 228 (1972)**
COLLIGNON M., SORNAY J., ROMAN J., FRENEIX S. - Le bassin côtier de Tarfaya (Maroc méridional) - Tome III : Paléontologie.
 - Vol. in 4°, 256 p., 48 fig., tabl., 24 pl. phot. n-bl., réf. bibl. dissém. [*voir aussi N° 175*] **300 DH**
- N° 229 (1970)**
CHOUBERT G., FAURE-MURET A., et al. - Colloque international sur les corrélations du Pré-cambrien : Agadir - Rabat, 3-23 mai 1970. Livret guide de l'excursion : Anti-Atlas occidental et central.
 - Vol. in 8°, 259 p., 2,5 p. réf. bibl., index, 50 fig. h-t **Epuisé**
- N° 230 (1971)**
HAVLÍČEK V. - Brachiopodes de l'Ordovicien du Maroc.
 - Vol. in 4°, 136 p., 3 fig., 26 pl. phot. n-bl., 2 p. réf. bibl. **300 DH**
- N° 231 (1971)**
OFF. NATL. IRRIGATIONS MAROC - Ressources en Eau du Maroc.
 Tome 1 : Domaines du Rif et du Maroc oriental.
 - Vol. in 4°, 321 p., 142 fig., tabl., réf. bibl. dissém. **300 DH**
 (1975) - Tome 2 : Plaines et basins du Maroc atlantique.
 - Vol. in 4°, 454 p., 179 fig., tabl., réf. bibl. dissém. **Epuisé**
 (1977) - Tome 3 : Domaines atlasique et sud-atlasique.
 - Vol. in 4°, 444 p., 193 fig., tabl., cartes géol., réf. bibl. dissém. **300 DH**
- N° 235 (1971)**
ANDRIEUX J. - La structure du Rif central : Etude des relations entre la tectonique de compression et les nappes de glissement dans un tronçon de la chaîne alpine. (*Thèse Doct. Etat Fac. Sci. Montpellier, FRA, 1970*)
 - Vol. in 4°, 155 p., 152 fig., 4 p. réf. bibl., 2 cartes (struct. n-bl., géol. coul.) h-t. 1/200 000 **300 DH**
- N° 236 (1972)**
SERV. GEOL. MAROC, CNRS - Actes du Colloque international sur les corrélations du Précambrien : Agadir - Rabat, 3-23 mai 1970.

- Vol. in 4°, 390 p., 74 fig., 17 tabl., 8 pl. phot., réf. bibl. dissém., 2 cartes coul. h-t. 1/200 000 [Aussi : Coll. Internat. CNRS (Paris) n° 192] **300 DH**
- N° 239 (1973)**
CHERTZKY G., CHOUBERT G. - Recueil d'analyse de roches éruptives et métamorphiques du Maroc.
 - Vol. in 4°, 202 p., tabl. **300 DH**
- N° 240 (1972)**
DESTOMBES J. - Les Trilobites du sous-ordre des Phacopina de l'Ordovicien de l'Anti-Atlas (Maroc).
 - Vol. in 4°, 114 p., 26 fig., 3 tabl., 16 pl. phot. n-bl., 3,5 p. réf. bibl., index **300 DH**
- N° 242 (1973)**
SAMSON P. - Un gisement plombo-zincifère en milieu récifal : Touissit (Maroc oriental).
 - Vol. in 4°, 133 p., 69 fig., phot. n-bl., 3,5 p. réf. bibl. **300 DH**
- N° 251 (1974)**
KORNPROBST J. - Contribution à l'étude pétrographique et structurale de la zone interne du Rif (Maroc septentrional).
 - Vol. in 4°, 256 p., 102 fig., 22 tabl., 6 pl. phot. coul., 8 p. réf. bibl., 1 ann., 2 h-t. coul. dont 1 carte struct. 1/200 000 **300 DH**
- N° 252 (1975)**
MICHARD A. - Eléments de Géologie Marocaine.
 - Vol. in 4°, 422 p., 221 fig., 8 tabl., 6 pl. phot. coul., 21,5 p. réf. bibl., index, 2 h-t. coul. dont 1 carte struct. 1/3 000 000 [1^{ère} réédition en 1995, 2^{ème} réédition en 2003] **300 DH**
- N° 253 (1974)**
ENNADIFI Y. - Etude géologique du Prérif oriental et de son avant- Pays (Région comprise entre Mezquitem, Aïn Zohra et Tizetoutine). (Thèse Doct. 3^{ème} cycle Univ. Grenoble, FRA, 1972)
 - Vol. in 4°, 66 p., 19 fig., tabl., 2 p. réf. bibl., 8 pl. phot., 5 pl. h-t. **300 DH**
- N° 261 (1976)**
ALLARY A., LAVENU A., RIBEYROLLES M. - Etude tectonique et micro-tectonique d'un segment de chaîne hercynienne dans la partie sud orientale du Maroc central.
 - Vol. in 4°, 170 p., 117 fig., 2 tabl., 4 pl. dess., 4 pl. phot., réf. bibl. dissém., 1 carte géol. 1/100 000 h-t. (3 Thèses Doct. 3^{ème} cycle USTL, Montpellier, FRA, 1972) **300 DH**
- N° 262 (1976)**
BOUJO A. - Contribution à l'étude géologique du gisement de phosphate crétacé-éocène des Ganttour (Maroc occidental).
 - Vol. in 4°, 227 p., 74 fig., 10 tabl., 7 pl. phot., 9 p. réf. bibl., 1 ann. **300 DH**
- N° 263 (1977)**
BROOThAERS L. - Etude métallogénique du minerai de fer oolithique ordovicien de Imi-N'Tourza (sud marocain).
 - Vol. in 4°, 114 p., 36 fig., 25 tabl., 8 pl. + 4 phot. n-bl., 8 p. réf. bibl. **300 DH**
- N° 266 (1978)**
CHERTZKY G. - Pétrographie du Maroc (roches éruptives et métamorphiques).
 - Vol. in 4°, 152 p., 12 fig., tabl., 24 diagr., 6 p. réf. bibl., index **300 DH**
- N° 270 (1979)**
MORIN P. - Bibliographie analytique des sciences de la terre : Maroc et région limitrophes 1970-1976. A - H.
 - Vol. in 8°, 374 p. **300 DH**

- (1980)** - Bibliographie analytique des sciences de la terre : Maroc et région limitrophes 1970-1976. I - Z.
- Vol. in 8°, 382 p. **300 DH**
- N° 271 (1979)**
BOUDDA A., CHOUBERT G., FAURE-MURET A. - Essai de stratigraphie de la couverture sédimentaire de l'Anti-Atlas : Adoudounien - Cambrien inférieur.
- Vol. in 4°, 96 p., 20 fig., 4 p. réf. bibl., 3 ann. **300 DH**
- N° 274 (1978)**
DUBAR G., MOUTERDE R. coll - Etudes paléontologiques sur le Lias du Maroc : Les formations à Ammonites du Lias moyen dans le Haut-Atlas de Midelt et du Tadla.
- Vol. in 4°, 114 p., 11 fig., 6 pl. phot. n-bl., 2,5 p. réf. bibl., index **300 DH**
- N° 276 (1980)**
DIR. GEOL. MAROC - Géologie des gîtes minéraux marocains (2^{ème} édition) - Tome I : Substances métalliques et non-métalliques associées: Manganèse, Uranium, Thorium, Terres Rares, Cobalt, Nickel, Vanadium, Bismuth, Chrome, Titane, Zirconium, Niobium, Tantale, Lithium, Fluorite, Soufre, Pyrite, Graphite, Béryllium, Mica, Baryum, Strontium.
- Vol. in 4°, 318 p., 82 fig., phot. n-bl., réf. bibl. dissém., index, 1 carte struct. coul. **300 DH**
- (1986)** - Géologie des gîtes minéraux marocains (2^{ème} édition) - Tome III : Phosphates.
- Vol. in 4°, 392 p., 92 fig., 1 tabl., 13 phot. n-bl., 18 p. réf. bibl., index **300 DH**
- N° 280 (1980)**
LEBLANC M. - Ophiolites précambriennes et gîtes arséniés de Cobalt (Bou-Azzer, Maroc). (*Thèse Doct. Etat Univ. Paris VI, FRA, 1975*)
- Vol. in-4°, 306 p., 132 fig., 53 tabl., 17 p. réf. bibl., 1 ann., index, 1 carte géol. et métallog. coul. 1/100 000 h-t. **300 DH**
- N° 281 (1979)**
LEBLANC D. - Etude géologique du Rif externe oriental au nord de Taza (Maroc). (*Thèse Doct. Etat Univ. Toulouse, FRA, 1975*)
- Vol. in-4°, 160 p., 50 fig., 1 pl., phot. n-bl., 3,5 p. réf. bibl., index, 1 carte géol. 1/200 000 h-t. **300 DH**
- N° 300 (1981)**
NOLD M., UTTINGER J., WILDI W. - Géologie de la Dorsale calcaire entre Tétouan et Assifane (Rif interne, Maroc).
- Vol. in 4°, 233 p., 108 fig., tabl., 6 pl. phot. n-bl., 6 p. réf. bibl., 3 pl. h-t. **300 DH**
- N° 303 (1982)**
MICHARD A. coord. - Le massif paléozoïque des Rehamna (Maroc). Stratigraphie, tectonique et pétrogenèse d'un segment de la chaîne varisque.
- Vol. in 4°, 180 p., fig., tabl., 4 pl. phot. n-bl., 3,5 p. réf. bibl., 1 carte géol. h-t. **300 DH**
- N° 312 (1982)**
BENZIANE F., YAZIDI A. - Géologie de la boutonnière précambrienne d'Ifni (Anti-Atlas occidental).
- Vol. in 4°, 114 p., 62 fig., 14 tabl., 6 pl. phot. n-bl., 3 p. réf. bibl., 7 ann., 1 carte géol. 1/100 000 h-t. **300 DH**
- N° 313 (1982)**
CHARLOT R. - Caractérisation des événements éburnéens et panafricains dans l'Anti-Atlas marocain : Apport de la méthode géochronologique Rb-Sr. (*Thèse Doct. ès-Sci. Univ. Rennes I, FRA, 1978*)
- Vol. in 4°, 106 p., 67 fig., 34 tabl., 5,5 p. réf. bibl. **300 DH**

- N° 314 (1982)**
GUILLEMIN M., HOUZAY J.P., FRIZON DE LAMOTTE D. - Etudes géologiques sur la chaîne du Rif : III – Le Néogène post-nappes et le Quaternaire du Rif nord-oriental : Stratigraphie et tectonique des bassins de Melilla, du Kert, de Boudinar et du piedmont des Kebbana. Contribution à l'étude de l'évolution structurale du Rif oriental. (*Thèse Doct. 3^{ème} cycle Univ. Paris XI, Orsay, FRA, 1979*)
 - Vol. in 4°, 309 p., 100+48 fig., 37 tabl., 4 pl. phot. n-bl., 8,5+4 p. réf. bibl. **300 DH**
- N° 315 (1986)**
FEINBERG H. - Les séries tertiaires des zones externes du Rif : Biostratigraphie, paléogéographie et aperçu tectonique. (*Thèse Doct. ès-Sci. Univ. Toulouse, FRA, 1978*)
 - Vol. in 4°, 192 p., 31 fig., 28 pl. phot. n-bl., 3 p. réf. bibl., 2 pl. h-t., index **300 DH**
- N° 316 (1988)**
BEN SARI D. - Connaissance géophysique du Maroc.
 - Vol. in 4°, 207 p., 96 fig., 15 tabl., 7,5 p. réf. bibl., 2 ann. **300 DH**
- N° 317 (1988)**
RISER J. - Le Jbel Sarhro et sa retombée saharienne (sud-est marocain) : Etude géomorphologique. (*Thèse Doct. ès-Lettres Univ. Aix-Marseille II, FRA, 1978*)
 - Vol. in 4°, 362 p., 134 fig., 33 tabl., 11 pl. phot. n-bl., 22,5 p. réf. bibl., 1 ann., 6 pl. h-t. **300 DH**
- N° 318 (1988)**
COUVREUR G. - Essai sur l'évolution morphologique du Haut-Atlas central calcaire (Maroc). (*Thèse Doct. ès-Lettres Univ. Strasbourg I, FRA, 1978*)
 - Vol. in 4°, 391 p., 68 fig., 2 tabl., 12 pl. phot. n-bl., 8,5 p. réf. bibl., 3 ann., index **300 DH**
- N° 323 (1990)**
LESPINASSE P., OLIVIER P. coll. - Etudes géologiques sur la chaîne du Rif : IV - Géologie d'un segment externe de la chaîne alpine du Rif sur la transversale de Chaouen (Maroc septentrional). - Etude géologique et structurale de la région de Jebha (Rif, Maroc) : La terminaison NE de l'accident de Jebha-Chrafate. (*Thèse Doct. Etat Univ. Paris VI, FRA, 1975*) (*Thèse Doct. Spéc. Univ. Toulouse, FRA, 1978*)
 - Vol. in 4°, 192 p., 38+23 fig., tabl., 4 pl. phot. n-bl., 5+3,5 p. réf. bibl. ; 2 cartes géol. h-t. **300 DH**
- N° 324 (1983)**
RAHMANI K. - Etude palynologique du Paléozoïque (Ordovicien, Silurien, Dévonien) de la région de Rabat (Oued Bou-Regreg), Maroc. (*Thèse Doct. 3^{ème} cycle Univ. Paris VI, FRA, 1978*)
 - Vol. in 4°, 132 p., 19 fig., 20 tabl., 13 pl. phot. n-bl., 8,5 p. réf. bibl. **300 DH**
- N° 331 (1988)**
WERNLI R. - Micropaléontologie du Néogène post-nappes du Maroc septentrional et description systématique des foraminifères planctoniques. Partie I : Stratigraphie. Partie II : Taxonomie.
 - Vol. in 4°, 273 p., 85+238 fig., tabl., 11 p. réf. bibl. **300 DH**
- N° 332 (1993)**
WEISROCK A. - Géomorphologie et Paléoenvironnements de l'Atlas Atlantique (Maroc). (*Thèse Doct. Etat Univ. Paris, FRA, 1980*)
 - Vol. in 4°, 488 p., 165 fig., 80 tabl., 12 pl. phot. n-bl., 13 p. réf. bibl. **300 DH**
- N° 335 (1989)**
DIR. GEOL. MAROC - L'Orogène Calédonien. PICG Projet N° 27 : Le Maroc et l'orogène paléozoïque - Symposium de Rabat Août-Septembre 1983.
 - Vol. in 4°, 384 p., fig., tabl., réf. bibl. dissém., français - anglais **300 DH**
- N° 336 (1990)**
PERMINGEAT F. - Introduction à la Minéralogie du Maroc.

Tome 1 : Répertoire, nomenclature et classification des Minéraux du Maroc. - Vol. in 4°, 108 p., 4 tabl., 4 ann., 3 p. réf. bibl.	300 DH
(1991) - Tome 2 : Eléments natifs et alliages (classe I) ; sulfures, séléniures, tellurures, arséniures, ... (classe II). - Vol. in 4°, 323 p., 8 fig., 9 tabl., 27 p. réf. bibl., index	300 DH
N° 349 (1988) SAADI M. - Les grandes fractures du Maroc et leurs relations avec la structure géologique, la sismicité, le volcanisme et les gîtes minéraux. - Vol. in 4°, 123 p., 32 fig., tabl., 4 p. réf. bibl., 1 carte coul., rés. en français, anglais, arabe	300 DH
N° 358 (1995) HERVOUET Y. - Géodynamique alpine (Trias-Actuel) de la marge septentrionale de l'Afrique, au nord du Bassin de Guercif (Maroc Oriental). - Vol. in 4°, 240 p., 183 fig., 10 p. réf. bibl., 1 ann.	300 DH
N° 366 (1992) SOC. GEOL. MAROC, SOC. GEOL. FRANCE - Le Maroc Promontoire Africain entre la Méditerranée et l'Atlantique : Colloque géologique international de Rabat. 8-11 mai 1990 – Livre à la mémoire de Georges Choubert. - Vol. in 4°, 487 p., fig., tabl., pl. phot. n-bl., réf. bibl. dissém.	300 DH
N° 373 (1994) ET-TOUHAMI M. - Le Trias évaporitique du Bassin de Khémisset (Maroc central) : géométrie des dépôts, évolution sédimentaire et géochimie. (<i>Thèse Doct. Univ. Cl. Bernard Lyon I, Ctre Sci. Terre, Villeurbanne, FRA, 1992</i>) - Vol. in 4°, 211 p., 86 fig., 3 tabl., 18 pl. phot. n-bl., 5 p. réf. bibl.	300 DH
N° 375 (1994) BELHAJ O. - Les gisements d'antimoine du Massif du Tazekka (Maroc oriental) : minéralogie, fluides hydrothermaux et conditions de formation. (<i>Thèse Doct. Univ. P.Sabatier, Toulouse FRA, 1992</i>) - Vol. in 4°, 207 p., 86 fig., 72 tabl., 10 pl. phot. n-bl., 4 p. réf. bibl.	300 DH
N° 376 (1995) LAGHBIDI A. - Les concentrations de magnésite de Boudkek (Rif interne, Maroc) : géologie, géochimie et origine. (<i>Thèse Doct.-Ing. Univ. Nancy I – CNRS-CRPG, FRA, 1987</i>) - Vol. in 4°, 169 p., 105 fig., 13 tabl., 10 pl. phot. n-bl., 8 p. réf. bibl.	300 DH
N° 380 (1995) BERRAHMA M. - Etudes pétrologiques des laves récentes du massif du Siroua (Anti-Atlas, Maroc). (<i>Ph.D Univ. Laval, Ecole des gradués, Québec, CAN, 1989</i>) - Vol. in 4°, 139 p., 63 fig., 42 tabl., 4 p. réf. bibl., ann.	300 DH
N° 381 (1995) RACHDI H. - Etude du volcanisme plio-quatenaire du Maroc central : pétrographie, géochimie et minéralogie. Comparaison avec des laves types du Moyen Atlas et du Rekkam (Maroc). (<i>Ph.D Univ. Laval, Ecole des gradués, Québec, CAN, 1989</i>) - Vol. in 4°, 157 p., 61 fig., 70 tabl., 2 pl. phot. n-bl., 3 p. réf. bibl. ; 2 ann.	300 DH
N° 383 (1996) RAKIC-EL BIED K., BENSON R.H. - La stratigraphie à haute résolution du Néogène au Maroc. I - Théorie et application. II – The Bou Regreg Section, Morocco : proposed Global Boundary Stratotype Section and Point of the Pliocene. - Vol. in 4°, 149 p., 49 fig., 7 tabl., 23,5 p. réf. bibl. ; en français, anglais	300 DH

- N° 387 (1996)**
SOC. GEOL. MAROC, CTRE NATL RECH. FLORENCE, ITALIE - Relations tectono-sédimentaires dans les bassins néogènes de la Méditerranée occidentale - Colloque géologique international de Rabat 7 et 8 avril 1994 : (numéro spécial).
 - Vol. in 4°, 208 p., fig., tabl., phot. n-bl., réf. bibl. dissém. ; en fr., angl. ; 1 carte géol. au 1/50 000 en h-t. **300 DH**
- N° 388 (1997)**
COMPAGNIE MIN. TOUISSIT - Table ronde sur les minéralisations Pb-Zn du District de Touissit : Comparaison avec d'autres districts MVT, organisée par la Compagnie Minière de Touissit du 23 au 25 octobre 1995.
 - Vol. in 4°, 268 p., fig., tabl., phot., réf. bibl. dissém. ; en français, anglais **300 DH**
- N° 389 (1999)**
FASSI D. - Les formations superficielles du bassin de Saïs de Fès et de Meknès : du temps géologique à l'utilisation actuelle des sols. (*Thèse Doct. Etat Univ. Paris I, FRA, 1993*)
 - Vol. in 4°, 527 p., 518 fig., tabl., phot. n-bl., 12 p. réf. bibl. ; rés. en français, anglais, arabe **300 DH**
- N° 390 (2000)**
AUAJJAR J. - Etude géologique et géochimique des minéralisations Pb-Zn du district du Tazekka (Taza, Maroc Oriental) : Implications métallogéniques. (*Thèse Doct. Etat Univ. Mohammed I, Oujda, 1994*)
 - Vol. in 4°, 174 p., 49 fig., 16 tabl., 9 pl., phot. n-bl., 1 ann. ; rés. en français, anglais **300 DH**
- N° 399 (2000)**
EL HASSANI A. coord., INST. SCI. RABAT, FAC. SCI. TECHN. ERRACHIDIA, DIR. GEOL. MAROC, CRG MIDELT - Moroccan meeting of the Subcommission on Devonian Stratigraphy (SDS) - IGCP 421. April 24th - May 1st, 1999 : Excursion Guidebook.
 - Vol. in 4°, 128 p., fig., tabl., phot., réf. bibl. dissém., en anglais **300 DH**
- N° 408 (2001)**
FAC. SCI. MEKNES - Magmatisme, Métamorphisme et Minéralisations Associées. Colloque national organisé par la Faculté des Sciences, Département de Géologie, Meknès, et la Direction de la Géologie, Rabat. 12-14 novembre 1999.
 - Vol. in 4°, 396 p., fig., tabl., phot., réf. bibl. dissém. **300 DH**
- N° 409 (2000)**
PIQUE A., BOUABDELLI M. - Histoire géologique du Maroc : Découvertes et Itinéraires.
 - Vol. in 8°, 115 p., 19 fig., 32. phot. coul., glossaire, 1 p. réf. bibl. **300 DH**
- N° 416 (2002)**
ZIZI M. - Triassic-Jurassic extensional systems and their Neogene reactivation in Northern Morocco : The rides perifaines and Guercif basin. (*Ph.D Univ. Rice Houston, USA, 1996*)
 - Vol. in 4°, 138 p., 92 fig., 5 tabl., 43 pl., 6 p. réf. bibl. ; en anglais, rés. en français **300 DH**
- N° 417 (2000)**
EDDEGDOUGUI S. - Soufre natif d'origine biogénique. Synthèse thématique et principaux résultats de la recherche appliquée au Maroc.
 - Vol. in 4°, 179 p., 37 fig., 25 tabl., pl. phot., 3 ann., 22 p. réf. bibl. **300 DH**
- N° 430 (2003)**
DIR. GEOL. MAROC - Normes et spécifications techniques pour l'établissement des cartes géologiques au 1/50 000 & au 1/100 000 du Maroc.
 - Vol. in 4°, 130 p., fig., tabl., pl. **300 DH**

- N° 447 (2003)**
COLL. - XI^e congrès du Comité Régional sur la stratigraphie du Néogène Méditerranéen. Maroc : lieu des échanges Atlantique - Méditerranée et Afrique - Europe durant le Néogène. Fès : 27-30 septembre 2000.
 - Vol. in 4°, 197 p., fig., tabl., pl. phot. coul., réf. bibl. dissém. **300 DH**
- N° 452 (2003)**
FAC. SCI. MEKNES - 16^{ème} Colloque sur les Bassins Sédimentaires Marocains : organisé par la Faculté des Sciences de l'Université Moulay Ismail, Meknès, du 28 au 30 septembre 2001.
 - Vol. in 4°, 365 p., fig., tabl., phot. coul., réf. bibl. dissém. **300 DH**
- N° 462 (2004)**
EL KAMEL F. - Etudes géologiques du Paléozoïque de Mechra Ben Abbou et d'Oulad Abbou, Méséta occidentale, Maroc. (*Thèse Doct. Etat Univ. Hassan II Aïn Chock, Casablanca, MAR, 2001*)
 - Vol. in 4°, 187 p., 126 fig., 5 tabl., 5 p. réf. bibl., 4 pl. phot. coul. **300 DH**
- N° 463 (2005)**
DIR. GEOL. MAROC - Manuel chromatique pour l'impression des cartes géologiques du Maroc.
 - Vol. in 4° **300dh**
- N° 464 (2004)**
SAADANE. - *Le Batholite composite de Saghro (Anti Atlas oriental, Maroc) Signification géochimique et évolution géodynamique.* - Vol. in 4°, 200 p., 126 fig., 5 tabl., 5 p. réf. bibl., 4 pl. phot. coul. ... **300 DH**
- N° 465 (2006)**
HAFID M. - *Styles structuraux du Haut Atlas de cap Tafelney et de la partie septentrionale du Haut Atlas occidental- Maroc : Tectonique salifère et relation entre l'Atlas et l'Atlantique* (*Thèse Doct. Etat Univ. Ibn Tofail, Kénitra, MAR, 1999*- Vol. in 4°, 174 p., 117fig., 5 tabl., 5 p. réf. bibl., 9 pl. phot. coul. **300 DH**
- N° 514(2006)**
COLL.A LA MEMOIRE DE FEUE ANNE FAURE- MURET - *Evolution des connaissances de la géologie du Maroc du temps des pionniers à nos jours. Rabat : 5 et 6 octobre 2004.*
 - Vol. in 4°, 185 p., fig., tabl., pl. phot. coul., réf. bibl. dissém. **300 DH**
- N° 515(2006)**
DESTOMBES J. - *Notice explicative de la carte géologique au 1/200000 de l'Anti Atlas, Maroc. Sommaire général sur les Notices explicatives.* **300 DH**
- N° 516 (2006)**
COLL. - *Femmes, Géosciences et Développement El Jadida 2004.* **300 DH**
- ° 526 (2007)**
LAKHLOUFI A. - *Les bassins Famenno-Dinantien (Maroc) : Nouvelle conception de la géodynamique hercynienne* (*Thèse Doct. Etat Univ. Mohammed V, Rabat, MAR, 2002*- Vol. in 4°, 255p., 283 fig., 6tabl., 5 p. réf. bibl., . phot. coul. **300 DH**
- N° 527 (2009)**
COLL. *2e colloque sur le Jurassique marocain (CJM2)- Marrakech, 21 et 22 avril 2004.*
 - Vol. in 4°, 165 p., fig., tabl., pl. phot. coul., réf. bibl. dissém. **300 DH**
- N° 528(2009)**
COLL. *2e SYMPOSIUM MAGHREBIN SUR LES ARGILES (SMII), Meknes 22 et 23 avril 2006.*
 - Vol. in 4°, 159 p., fig., tabl., pl. phot. coul., réf. bibl. dissém. **300 DH**

- N° 529 (2009)**
AARAB A. – Géodynamique extensive dans la bordure NW du paléo-Gondwana à l'Ediacarien terminal-Cambrien : le domaine d'Agoundis-Ounein (Massif ancien du Haut Atlas occidental, Maroc). Thèse Doct. Etat Univ. Cadi Ayyad, Marrakech, MAR, 2007- Vol. in 4°, 88p., 47 fig., 6tabl., 5 pl., réf. bibl., phot. coul. **300 DH**
- N° 530 (2009)**
COLL. – 1e Congrès International de la Société marocaine des Sciences de la Terre et de l'Environnement : Mines : Exploration, Exploitation et impact environnemental (M3E). Bouznika : 20 et 21 Avril 2006.- Vol. in 4°, 128 p., fig., tabl., pl. phot. coul., réf. bibl. dissém. **300 DH**
- N° 556 (2011)**
DDM. – Nouveaux Guides Géologiques et Miniers du Maroc (**Volume 1**) : Présentation des Circuits, Introduction à la Géologie du Maroc/ Introducing the Tours, Overview of the Geology of Morocco. 73p..... **300 DH**
- N° 557 (2011)**
DDM. – Nouveaux Guides Géologiques et Miniers du Maroc (**Volume 2**) : Haut Atlas et Anti-Atlas, circuit oriental ; Haut Atlas de Marrakech, circuit Oukaïmeden ; Haut Atlas de Marrakech, circuit Gueliz-Ourika / High Atlas and Anti-Atlas, Eastern Tour ; Marrakech High Atlas, Oukaïmeden Tour ; Marrakech High Atlas, Gueliz-Ourika Tour. 111p..... **300 DH**
- N° 558 (2011)**
DDM. – Nouveaux Guides Géologiques et Miniers du Maroc (**Volume 3**) : Anti-Atlas et Haut Atlas, circuit occidental ; Anti-Atlas central/ Anti-Atlas and High Atlas, western loop ; Central Anti-Atlas. 127p..... **300 DH**
- N° 559 (2011)**
DDM. – Nouveaux Guides Géologiques et Miniers du Maroc (**Volume 4**) : Le Moyen Atlas ; le Haut Atlas Central de Beni Mellal à Imilchil/ Middle Atlas ; The Central High Atlas from Beni Mellal to Imilchil. 67p..... **300 DH**
- N° 560 (2011)**
DDM. – Nouveaux Guides Géologiques et Miniers du Maroc (**Volume 5**) : Rif Central et Nord-Occidental ; Rif Oriental/Central and North-western Rif Belt ; Eastern Rif. 121p..... **300 DH**
- N° 561 (2011)**
DDM. – Nouveaux Guides Géologiques et Miniers du Maroc (**Volume 6**) : Anti-Atlas occidental & Provinces sahariennes / Western Anti Atlas & Sahara Provinces. 95p..... **300 DH**
- N° 562 (2011)**
DDM. – Nouveaux Guides Géologiques et Miniers du Maroc (**Volume 7**) : Haut Atlas Occidental ; Haut Atlas Central, Partie Nord-Ouest/Western High Atlas ; North-western Central High Atlas 111p..... **300 DH**
- N° 563 (2011)**
DDM. – Nouveaux Guides Géologiques et Miniers du Maroc (**Volume 8**) : Meseta Nord-Occidentale ; Massif des Rehamna ; Massif des Jbilet ; Massif du Siroua ; Massif du Saghro/North-Western Meseta ; Rehamna Massif ; Jbilet Massif ; Siroua Massif ; Saghro Massif 127p..... **300 DH**
- N° 564 (2012)**
DDM. – Nouveaux Guides Géologiques et Miniers du Maroc (**Volume 9**) : Les principales mines du Maroc / Main Mines of Morocco. 375p..... **600 Dh**

N° 575 (2012)
DDM. – *Les Actes du 21^e Colloque International sur les Bassins Sédimentaires, Fès - Maroc.*
224p.....**300Dh**

➤ Série «Notes du Service Géologique du Maroc»

TOME 1, N°71 (1948) (Epuisé)

- | | |
|---------------------------------------------------------------------------------------------------------------------------------------------------------------------------------------------------------------------------------------------------------------------------------------------------------------------------------------------------------------------------------------------------------------------------------------------------------------------------------------------------------------------------------------------------------------------------------------------------------------------------------------------------------------------------------------------------------------------------------------------------------------------------------------------------------------------------------------------------|-------------------------------------------------------------------------------------------------------------------------------------------------------------------------------------------------------------------------------------------------------------------------------------------------------------------------------------------------------------------------------------------------------------------------------------------------------------------------------------------------------------------------------------------------------------------------------------------------------------------------------------------------------------------------------------------------------------------------------------------------------------------------------------------------------------------|
| <p>MARÇAIS J. - Introduction.
- p. 5</p> <p>MARÇAIS J. - Fernand Daguin (1889-1948).
- pp. 7-12</p> <p>CHOUBERT G., ENNOUCHI E., MARÇAIS J. - Contribution à l'étude du Pliocène de la région de Port-Lyautey - Oued Fouarat.
- pp. 15-30</p> <p>CHOUBERT G., HINDERMEYER J. - Sur l'âge des "marbres" de l'oued Akrech.
- pp. 31-35</p> <p>SALVAN H. - Les terrains de recouvrement des séries phosphatées de Khouribga et les problèmes qu'ils soulèvent.
- pp. 37-40</p> <p>TALTASSE P., ENNOUCHI E. - L'éléphant du Bou R'Keiss.
- pp. 41-43</p> <p>TERMIER H., TERMIER G. - Les phénomènes de spéciation dans le genre <i>Halorella</i>.
- pp. 47-63</p> <p>JEREMINE E. - Sur quelques roches provenant du Maroc oriental : Aïounite et mestimérite.</p> | <p>- pp. 67-71</p> <p>MORIN P. - Note préliminaire sur le massif de microgranite de Boujada (région de Taza).
- pp. 73-80</p> <p>TERMIER H., TERMIER G., JOURAVSKY G. - Une roche volcanique à gros grain de la famille des ijolites : la talzastite.
- pp. 81-120</p> <p>BOULADON J. - Quelques aspects du plomb de substitution au Maroc.
- pp. 123-133</p> <p>JOURAVSKY G., PERMINGEAT F. - Sur la présence de charbon dans une formation filonienne de la région de l'Ounein (Haut Atlas).
- pp. 135-143</p> <p>BOLELLI E. - Problèmes d'irrigation et de drainage dans la plaine du Tadla : Beni Amir (rive droite).
- pp. 147-160</p> <p>STRETTA E. - Notice hydrogéologique sur les points d'eau des environs d'Oujda.
- pp. 161-173</p> |
|---------------------------------------------------------------------------------------------------------------------------------------------------------------------------------------------------------------------------------------------------------------------------------------------------------------------------------------------------------------------------------------------------------------------------------------------------------------------------------------------------------------------------------------------------------------------------------------------------------------------------------------------------------------------------------------------------------------------------------------------------------------------------------------------------------------------------------------------------|-------------------------------------------------------------------------------------------------------------------------------------------------------------------------------------------------------------------------------------------------------------------------------------------------------------------------------------------------------------------------------------------------------------------------------------------------------------------------------------------------------------------------------------------------------------------------------------------------------------------------------------------------------------------------------------------------------------------------------------------------------------------------------------------------------------------|

TOME 2, N°74 (1950) (Epuisé)

- | | |
|------------------------------------------------------------------------------------------------------------------------------------------------------------------------------------------------------------------------------------------------------------------------------------------------------------------------------------------------------------------------------------------------------------------------------------------------------|------------------------------------------------------------------------------------------------------------------------------------------------------------------------------------------------------------------------------------------------------------------------------------------------------------------------------------------------------------------------------------------|
| <p>AMBROGGI R., CHOUBERT G. - Sur l'âge des calcaires lacustres des feijas et des déformations tectoniques quaternaires dans le Sous.
- pp. 9-11</p> <p>CHOUBERT G., SALVAN H. - Essai sur la paléogéographie du Sénonien au Maroc.
- pp. 13-50</p> <p>NELTNER L., POCTEY N. - Quelques faunes géorgiennes du Maroc.
- pp. 53-83</p> <p>TERMIER H., TERMIER G. - Essai sur l'évolution des Spiriféridés.</p> | <p>- pp. 85-112</p> <p>TERMIER H., TERMIER G. - Sur les genres <i>Halorella</i> et <i>Dzieduszyckia</i>.
- pp. 113-115</p> <p>JEREMINE E. - Etude pétrographique des roches éruptives et métamorphiques du massif de Bou Agraou.
- pp. 119-147</p> <p>RAGUIN E. - Observations sur le massif de syénite du Bou Agraou près de Midelt.
- pp. 149-155</p> |
|------------------------------------------------------------------------------------------------------------------------------------------------------------------------------------------------------------------------------------------------------------------------------------------------------------------------------------------------------------------------------------------------------------------------------------------------------|------------------------------------------------------------------------------------------------------------------------------------------------------------------------------------------------------------------------------------------------------------------------------------------------------------------------------------------------------------------------------------------|

AGARD J., MORIN P. - Découverte de la scheelite et du wolfram dans le massif du Jebel Aouam (Maroc Central).
- pp. 159-162

BOULADON J. - Les gisements de plomb et de zinc en Afrique du Nord.
- pp. 163-181

JOURAVSKY G. - Aperçu géologique et métallogénique sur la région minéralisée de Bou-Azzer.
- pp. 183-192

JOURAVSKY G. - L'or et l'argent dans la région minéralisée de Bou-Azzer.
- pp. 193-207

JOURAVSKY G., PERMINGEAT F. - Sur la présence du charbon dans les calcaires géorgiens de la région de l'Ouichedène.
- pp. 209-210

STRETTA E. - Hydrogéologie du flanc nord des Beni Snassen en amont de Berkane.
- pp. 213-221

TOME 3, N°76 (1950) (Epuisé)

BOLELLI E. - Deux coupes relevées sur la bordure septentrionale du Haut-Atlas (région de Ksiba et de Beni Mellal).
- pp. 9-12

CHOUBERT G. - Réflexions au sujet du Pliocène continental.
- pp. 13-91

CHOUBERT G., DU DRESNAY R., HINDERMEYER J. - Sur les calcaires à *Collenia* de la région de Safsaf - Aïn Chair.
- pp. 93-103

HINDERMEYER J. - Observations géologiques dans les Hammadas au sud de Boude-nib.
- pp. 105-139

TALTASSE P. - Remarques sur la surface de contact entre le calcaire lacustre du Saïs de Meknès et les sables fauves.
- pp. 141-145

CARPENTIER A. - Flore sénonienne de Sidi Hajaj. [Introduction stratigraphique par H. Salvan.]
- pp. 149-154

JONGMANS W.J. - Note sur la flore du Carbonifère du versant sud du Haut Atlas.
- pp. 155-173

PETITOT M.L. - Sur quelques Rudistes peu connus du Crétacé marocain. I : *Apricardia archiaci* d'Orbigny.
- pp. 175-185

AGARD J. - Sur l'âge et le mode de gisement des aiounites et mestigmérites du Maroc oriental.
- pp. 189-195

TALTASSE P. - Premières observations sur la granulométrie des sables fauves du Saïs de Meknès.
- pp. 197-204

BOULADON J., JOURAVSKY G., MORIN P. - Etude préliminaire des pegmatites à muscovite et béryl du sud de la plaine de Tazenakht.
- pp. 207-235

BOLELLI E. - Danger d'un pompage intense dans la région SE de Mazagan.
- pp. 239-244

TALTASSE P. - Remarque sur l'hydrogéologie du Jebel Astar de Taounate.
- pp. 245-250

JOLY F. - Bibliographie géologique du Maroc pour l'année 1949.
- pp. 251-262

TOME 4, N°83 (1951) (Epuisé)

CHOUBERT G. - Essai de chronologie hercynienne.
- pp. 9-78

COLO G. - L'Aalénien et le Bajocien inférieur dans la région de Meghraoua (Moyen Atlas septentrional).
- pp. 79-91

PERMINGEAT F. - Nouvelles données sur la présence du Viséen dans les Jebilet.
- pp. 93-96

TERMIER H., TERMIER G., COLO G. - Sur la présence du Gédinnien au SE de Tedders (Maroc central).
- pp. 97-106

TERMIER H., TERMIER G. - Sur les couches de passage du Viséen au Namurien entre Mirt et Oulmès (Maroc central).
- pp. 107-119

BOUREAU E. - Etude paléoxylologique de l'Afrique du Nord (I). Présence du *Dadoxylon* (*Araucarioxylon*) *teixeirae* Bureau dans le Haut Atlas du Maroc. [Introduction stratigraphique par G. Choubert.]
- pp. 123-133

CHAVAN A. - Deux intéressants Gastropodes du Pliocène marocain.
- pp. 135-139

GILLET S. - Quelques remarques sur les Trigonies du Néocomien du Maroc occidental.
- pp. 141-146

PETITOT M.L. - Sur quelques Rudistes peu connus du Crétacé marocain. II - *Eoradiolites lyratus* Conrad.
- pp. 147-159

MORIN P. - Quelques problèmes relatifs aux roches granitiques et microgranitiques et à leur minéralisation dans le Maroc central.
- pp. 163-182

AGARD J., MORIN P. - Les gisements de fluorine du Maroc.
- pp. 185-219

BOULADON J., MEUNE M. - Le gisement de Tadmert (Haut Sous) : un gîte sédimentaire de manganèse plombifère dans le Mésocrétacé transgressif.
- pp. 221-250

TOME 5, N°85 (1951) (Epuisé)

CHOUBERT G., TERMIER H., TERMIER G. - Les calcaires précambriens de Tahgdout et leurs organismes problématiques.
- pp. 9-45

TERMIER H., TERMIER G. - Stratigraphie et paléobiologie des terrains primaires de Benahmed (Chaouïa sud, Maroc).
- pp. 47-105

DRESCH J. - Notes sur le bassin supérieur de la Tessaout (Grand Atlas, région de Demnat).
- pp. 109-125

DEFRETIN S., FAUVELET E. - Présence de Phyllopoïdes triasiques dans la région d'Argana-Bigoudine (Haut Atlas occidental).
- pp. 129-137

ENNOUCHI E. - Découverte d'un Hipparion dans les environs de Rabat.
- pp. 139-145

ENNOUCHI E., GIGOUT M., MARÇAIS J. - Un nouveau Mastodonte marocain à Daourat (Oum er Rbia) dans les couches fluvi-marines du Pliocène.
- pp. 147-155

JODOT P. - L'étrange lumachelle néogène à *Limicolaria Kem-Kemensis* n. sp. des Hamadas du Sud marocain présaharien.
- pp. 157-185

TERMIER H., TERMIER G. - Sur deux formes énigmatiques de l'Ordovicien marocain : *Leckwyckia* et *Khemisina*.
- pp. 187-198

JÉRÉMINE E. - Sur une météorite (chondrite) tombée au Maroc le 22 août 1932.
- pp. 201-215

AGARD J., GAUDEFRY C. - Sur une paragenèse à fluorine dans la région d'Ouezzane.

- pp. 219-222

GAUDEFROY C. - Bibliographie des publications minéralogiques relatives au Maroc.
- pp. 225-235

COISSET P., PERMINGEAT F. - Sur la tantalite et la niobite de l'Anti-Atlas.
- pp. 237-242

GAUDEFROY C. - Prehnite dans le Trias de la région d'Ouazzane.

- pp. 243-244

GAUDEFROY C., PERMINGEAT F. - Sur la célestite de la région d'Ouazzane et les minéraux qui lui sont associés.
- pp. 245-248

JOLY F. - Bibliographie géologique du Maroc pour l'année 1951.
- pp. 249-269

TOME 6, N°95 (1952) (Epuisé)

CHAZAN W., POCHITALOFF-HUVALE A. - Note sur le Paléozoïque du Haouz occidental.
- pp. 9-18

CHOUBERT G., JACQUEMONT P. - Nouvelles mesures des épaisseurs des séries paléozoïques de l'Anti-Atlas.
- pp. 19-25

COLO G., MORIN P. - Sur l'extension du Miocène au Sud et à l'Ouest de Taza.
- pp. 27-31

GIGOUT M. - La terminaison orientale du massif ancien des Rehamna.
- pp. 33-43

LEVEQUE P. - Note sur l'anticlinal des Meljaha (Moyen Atlas, NE de Sefrou).
- pp. 45-49

RAYNAL P. - Note de stratigraphie et de morphologie en Moyenne Moulouya : Quelques données nouvelles sur le Tertiaire continental.
- pp. 51-66

CHAVAN A. - Analyse par niveau et liste générale de la faune sahélienne de Dar Bel Hamri.
- pp. 67-84

CHOUBERT G., HINDERMEYER J., HOLLARD H. - Note préliminaire sur les *Collenia* de l'Anti-Atlas.
- pp. 85-102

COLO G. - Au sujet de *Terebratula termieri*.
- pp. 103-115

DEPAPE G., GAUTIER H. - Découverte d'une flore éocène dans la vallée d'oued M'Goun, au nord d'El Kelaa (Maroc méridional).
- pp. 117-121

GODOT P. - Mollusques quaternaires de l'Oued Tinlif dans l'Anti-Atlas [Introduction stratigraphique par G. Choubert].
- pp. 123-133

MONGIN D., MONITION L. - Nouvelles observations stratigraphiques et paléontologiques sur le Jurassique supérieur de la Basse-Moulouya.
- pp. 135-159

AGARD J. - Découverte d'une diorite orbiculaire dans les terrains précambriens de la région de Taïfst (Anti-Atlas).
- pp. 161-166

CHOUBERT G. - L'origine des granites et la physique nucléaire.
- pp. 167-214

JEREMINE E. - Sur les gabbros et quelques roches associées du Haut Atlas (Feuilles de Midelt, de Kasba Tadla et d'Ouaouzarthe).
- pp. 215-235

GAUDEFROY C. - Etude cristallographique de la vanadinite du Tadaout, près de Taouz, Maroc sud oriental.
- pp. 237-246

PERMINGEAT F. - Découverte de la niobite dans les pegmatites de Sidi bou Othmane, Jebilet.

- pp. 247-253

JOLY F. - Bibliographie géologique du Maroc : Ouvrages parus en 1951.
- pp. 255-276

TOME 7, N°117 (1953) (Epuisé)

CHOUBERT G., AMBROGGI R. - Note préliminaire sur la présence de deux cycles sédimentaires dans le Pliocène marin au Maroc.
- pp. 3-72

JODOT P. - Faune pliocène de Gastéropodes terrestres et d'eau douce de l'oued Imasine (sud du Haut Atlas marocain).
- pp. 241-249

FALLOT P., REY M. - Les formations gréseuses du Cap Spartel.
- pp. 73-87

BOULADON J., JOURAVSKY G. - Hollandite dans les gisements de mangnèse du Maroc du sud.
- pp. 253-255

GAUTHIER H., HINDERMEYER J. - Travertins quaternaires au N de la vallée du Dadès entre Ouarzazate et Skoura (Anti-Atlas).
- pp. 89-93

GAUDEFROY C. - Pisolites de calcite de Ras el Ma (région de Taza).
- pp. 257-259

MARGAT J., TALTASSE P. - Structures et extension du Lias sous la couverture néogène du bassin lacustre de Fès-Meknès.
- pp. 95-107

GAUDEFROY C. - Magnétite et oligiste d'Irhem - Région de Bou-Azzer (Maroc méridional).
- pp. 261-263

DRESCH J., RAYNAL R. - Note sur les formes glaciaires et périglaciaires dans le Moyen Atlas, le bassin de la Moulouya et le Haut Atlas oriental, et leurs limites d'altitude.
- pp. 111-121

GAUDEFROY C., JOURAVSKY G. - Sur la présence de l'antigorite largement cristallisée dans le gisement de cobalt d'Irhem (région de Bou-Azzer - Maroc méridional).
- pp. 265-267

MARGAT J. - L'évolution morphologique récente des plaines du bassin quaternaire du Tafilalt et l'âge des limons des palmeraies.
- pp. 123-133

GOLOUBINOW R., JEDWAB J., JOURAVSKY G. - Sur la présence de la szaibelyite dans les gisements d'amiante chrysotile de la région de Bou-Azzer (Maroc méridional).
- pp. 269-271

CHOUBERT G., TERMIER G., TERMIER H. - Présence du genre *Mimocystites* Barrois dans l'Ordovicien du Maroc.
- pp. 137-143

AGARD J., DESTOMBES J., JEANNETTE A. - Les gisements de vermiculite du Haut Atlas de Midelt.
- pp. 275-287

COLO G. - Sur la forme de Térébratules multiplissées d'un gisement du Lias moyen de la région d'Ifrane (Causse moyen-atlasique).
- pp. 145-171

JOURAVSKY G. - Sur la composition minéralogique et chimique des minerais de manganèse des gisements encaissés dans les formations volcaniques du Précambrien III (région d'Ouarzazate).
- pp. 289-308

JODOT P. - Les Mollusques continentaux aquitaniens du Maroc.
- pp. 173-240

JOLY F. - Bibliographie géologique du Maroc - Ouvrages parus en 1952.
- pp. 309-340

TOME 8, N°120 (1954)

MARÇAIS J. - Maurice Lugeon (1870-1953).
- p. 7

MONITION L. - Observations tectoniques nouvelles dans la région de Mechra Klila (Basse Moulouya).
- pp. 11-17

JODOT P. - Gastéropodes continentaux du Pliocène inférieur de l'Oued d'Assermo n'Aït Zarhar (Sud du Haut Atlas marocain).
- pp. 21-33

BOULADON J., JOURAVSKY G. - Les ignimbrites du Précambrien III de Tiouine et du Sud marocain.
- pp. 37-55

AGARD J. - Géologie et minéralisation de la boutonnière précambrienne d'Iguerda-Taïfst (Anti-Atlas).
- pp. 59-89

BOULADON J., JOURAVSKY G. - Sur quelques phénomènes de remplacement dans les ignimbrites des gisements de manganèse du Sud marocain.
- pp. 91-95

CHAZAN W. - Les gisements stratiformes plombo-zincifères de l'Infracambrien de l'Anti-Atlas occidental.
- pp. 97-126

KORNYENKO P., PERMINGEAT F. - Présence de la wulfénite et de la mimétite dans les Jebilet.
- pp. 129-133

PERMINGEAT F. - Deux gisements marocains de chalcantithe : Kettara et l'Assif el Mal.
- pp. 135-138

JOLY F. - Bibliographie géologique du Maroc (ouvrages parus en 1953).
- pp. 141-155

TOME 9, N° 121 (1954)

TERMIER G. - Le chanoine A. Carpentier (1878-1952).
- pp. 7-8

JEANNETTE A. - Quelques aspects sur l'évolution de la plaine de Berrechid au Quaternaire ancien et moyen.
- pp. 11-16

PERMINGEAT F. - Sur le Viséen des Jebilet orientales, au S de l'Oued Tenssift.
- pp. 17-22

CHOUBERT G., ENNOUCHI E. - Un nouvel Eléphant villafranchien au Maroc.
- pp. 25-29

DARDENNE M. - Paléontologie et écologie du Miocène marocain (région du Zegotta).
- pp. 31-75

ENNOUCHI E. - Un Sirénien, *Felsinotherium* cf. *serresi* à Dar bel Hamri.
- pp. 77-82

PETITOT M.L. - Sur une nouvelle espèce d'Echinide irrégulier du Maroc : *Pseudopygurus ambroggii* nov. sp.
- pp. 83-89

PERMINGEAT F. - Découverte du bismuth natif à Tiguelilt (Haut Atlas central).
- pp. 93-95

TOURNAY M. - Dosage du tungstène par spectrographie X et colorimétrie dans des calcaires métamorphiques faiblement minéralisés.
- pp. 97-104

GAUDEFROY C. - Notes cristallographiques sur la vermiculite du Jebel Bou Ifouloussène (Région d'Anemzi-Tounfit), Haut Atlas de Midelt.
- pp. 107-115

GAUDEFROY C., LUCAS J. - L'aragonite de Tagnaneit (Moyen Atlas).
- pp. 117-119

PERMINGEAT F. - Sur quelques cristaux de scheelite de la mine d'Azegour.
- pp. 121-127

GAUDEFROY C., PERMINGEAT F. - Description provisoire des espèces minérales du Maroc - 1 : Phosgénite ; Rosélite ; Tapiolite ; Mauchérite ; Argentite-pyrrargyrite-stéphanite.
- pp. 129-133

les du Maroc - 1 : Phosgénite ; Rosélite ; Tapiolite ; Mauchérite ; Argentite-pyrrargyrite-stéphanite.
- pp. 129-133

TOME 10, N°122 (1954)

FALLOT P. - Le colonel Charles Gérard (1866-1953).
- pp. 7-8

MARGAT J. - Le Villafranchien dans la vallée du Ziz (SE du Maroc).
- pp. 11-22

MARGAT J., RAYNAL R., TALTASSE P. - Deux séries d'observations nouvelles sur les croûtes au Maroc (Couloir sud-rifain & Maroc oriental).
- pp. 25-40

AMBROGGI R., DE LAPPARENT A.F. - Les empreintes de pas fossiles du Maastrichtien d'Agadir.
- pp. 43-63

ENNOUCHI E., JEANNETTE A. - L'Hipparion de Camp-Berteaux, près de Taourirt (Maroc oriental).
- pp. 65-78

PERMINGEAT F. - Les filons de minette, satellites du granite d'Azegour, Haut Atlas.
- pp. 81-92

VAN LECKWIJCK W., VAN TASSEL R. - Sur un gisement de manganèse d'âge quaternaire, au N de la vallée du Dadès entre Ouarzazate et Skoura (Anti-Atlas).
- pp. 95-107

MOUSSU R. - Les basaltes permo-triasiques à indices de cuivre d'Agourir et Sidi Tiar (Haute Moulouya).
- pp. 109-127

PERMINGEAT F., GAUDEFROY C., AGARD J. - Description provisoire des espèces minérales du Maroc - 2 : Loellingite ; Gersdorffite ; Calcite ; Dipyre ; Andradite ; Datolite ; Apophyllite ; Axinite ; Zircon ; Disthène.
- pp. 131-141

BOURG P., PERMINGEAT F. - Remarques sur les sources d'Imi n'Talat et d'Anemi, Haut Atlas des Guedmioua.
- pp. 145-149

JOLY F. - Bibliographie géologique du Maroc (ouvrages parus en 1954).
- pp. 153-184

TOME 11, N°123 (1955)

VAN LECKWIJCK W., SUTER G., TERMIER H., TERMIER G. - Contribution à la stratigraphie des terrains ordoviciens et gothlandiens de l'anticlinorium de Khouribga-Oulmès (Maroc central).
- pp. 9-44

GIGOUT M. - Enseignements de trois forages sur la stratigraphie du Crétacé des Doukkala (Maroc occidental).
- pp. 45-55

JOLY F., MARGAT J. - L'évolution récente du réseau hydrographique dans la plaine du Tafilalet (Sud-Est marocain).
- pp. 59-72

DESTOMBES J., JEANNETTE A. - Etude pétrographique et sédimentologique de la série acadienne de Casablanca ; présence de glissements sous-marins (slumpings).
- pp. 75-107

BIZARD C., ZIEGLER V. - Contribution à l'étude des gîtes hypothermaux et pyrométasomatiques en fonction de la pétrographie

dans la bordure orientale du massif du Tichka (Haut Atlas occidental).
- pp. 113-163

PERMINGEAT F., GAUDEFRY C. - Description provisoire des espèces minérales du Maroc - 3 : Millérite d'Azemour ; Bary-

tine d'Idikel ; Thénardite de Zegdou ; Paralaurionite de Mibladen.
- pp. 167-172

AMBROGGI R., DE GELIS E. - Effet du tremblement de terre d'Orléansville sur la nappe aquifère du Souss.
- pp. 175-176

TOME 12, N°125 (1955)

SERV. GEOL. MAROC - Marcel Nérat de Lesguisé (1928-1955).
- pp. 7-11

AGARD J., MORIN P., TERMIER H., TERMIER G. - Esquisse d'une histoire géologique de la région de Mrirt (Maroc central).
- pp. 15-28

MORIN P. - Sur la prolongation vers le SW de l'anticlinorium de Ziar-Azrou (Maroc central).
- pp. 29-37

JOLY F., MARGAT J. - Remarques sur les bassins hydrographiques du Ziz et du Rhéris (Sud-Est marocain).
- pp. 41-55

JÉRÉMINE E. - L'anekartrite à haüyne du Jebel Tourguejid (Haut Atlas de Midelt). Quelques considérations sur les anekartrites du Maroc et sur les anekartrites en général.
- pp. 59-79

WIPPERN J. - Sur le granite de Taïcha près de Tiflet (Meseta marocaine).
- pp. 81-85

MOUSSU R. - Les filons cuprifères à gangue d'ankérite et de sidérose du Haut Atlas central et oriental.
- pp. 89-106

NÉRAT DE LESGUISÉ M. - Problème des salures et des débits dans la zone côtière comprise entre Casablanca et Mazagan.
- pp. 109-118

GAUDEFRY C., LUCAS J. - Sur l'anglésite de Bab Cedra (Tazzeke) et de Mibladen (Haute Moulouya).
- pp. 121-128

JEANNETTE A., LUCAS J. - Sur l'extension au Maroc des niveaux à chlorite dans les argiles du Permo-Trias.
- pp. 129-139

GAUDEFRY C. - Quelques gisements d'aragonite du Maroc.
- pp. 141-145

GAUDEFRY C. - Quartz et calcédoine épigénisant des cristaux (de prehnite ?) dans le basalte permo-triasique de l'oued Nefifik (Meseta marocaine).
- pp. 146-152

GAUDEFRY C., LUCAS J. - Description provisoire des espèces minérales du Maroc - 4 : Deux gros béryls d'Angarf-Sud ; Gros cristaux de barytine de Taouz ; Calcite d'Ouezzane ; Météorite holosidère des environs de Mrirt.
- pp. 154-163

TOME 13, N°128 (1955)

CHOUBERT G. - Note sur la géologie des terrains récents des Doukkala.
- pp. 9-46

TRICART J., JOLY F., RAYNAL R. - Etude morphométrique de galets nord-africains.
- pp. 49-83

PETITOT M.L. - Sur la présence de *Loriolella ludovicij* Meneghini dans le Domérien du Moyen Atlas septentrional.
- pp. 87-95

PETITOT M.L. - Catalogue d'invertébrés fossiles du Maroc (Espèces types ou peu connues). I - Echinides.
- pp. 97-151

BOULADON J., JOURAVSKY G. - Sur l'ébelménite de Boulbab (région de Meknès).
- pp. 155-159

BOULADON J., DE CICHOCKI T., JOURAVSKY G. - Sur une variété particulière de wad provenant du Jebel Ali Kourati (région de Mogador).

- pp. 161-164

GAUDERFROY C., LUCAS J. - Quelques gisements de cérosite du Maroc.
- pp. 165-183

GAUDERFROY C., PERMINGEAT F., TOR-TOCHAUX F. - Description provisoire des espèces minérales du Maroc - 5 : Calcite formant les radioles d'oursins fossiles ; Fa-matinite d'Isk Amellal ; Adamite cobaltifère.
- pp. 185-190

TOME 14, N°133 (1956) (Epuisé)

X. - Abdelkrim Benadallah (1923-1956).
- pp. 7-8

DU DRESNAY G. - Contribution à l'étude de la série détritique jurassico-crétacée dans le Haut Atlas oriental.
- pp. 9-32

GIGOUT M. - Levés géologiques sur la feuille Sidi Bennour (Méséta marocaine occidentale).
- pp. 33-54

BERGER G. - Etude des sables noirs des plages atlantiques du Maroc.
- pp. 55-66

JOLY F., MORIN P. - Bibliographie géologique du Maroc (ouvrage parus en 1955).

- pp. 67-115

DESTOMBES J., LUCAS J. - Une occurrence de natro-alunite dans le Gothlandien de Tazzarine (Jebel Sarhro-sud).
- pp. 117-123

PERMINGEAT F. - Allanite et épidote dans des cornéennes de la mine d'Azegour (Haut Atlas).
- pp. 125-138

AGARD J., PERMINGEAT F. - Description provisoire des espèces minérales du Maroc - 6 : Andradite de Tarilest ; Allanite d'Azegour ; Béta-rosélite de Bou Azzer.
- pp. 139-142

TOME 15, N°135 (1956)

HOLLARD H., JACQUEMONT P. - Le Gothlandien, le Dévonien et le Carbonifère des régions du Dra et du Zemoul.
- pp. 7-33

COLO G., PETITOT M.L. - Catalogue d'invertébrés fossiles du Maroc (espèces et variétés types ou peu connues). II - Lamelli-branches.
- pp. 35-107

AGARD J. - Les ankaratrites et le volcanisme récent de la région de Zebzat (Haut Atlas de Midelt).
- pp. 109-117

GAUDEFROY C. - Calcite de la grotte de Gorane, près du Cap Cantin (côte atlantique du Maroc).
- pp. 119-138

GAUDEFROY C. - Questions de cristallogé-nie : phénocristaux de gypse inclus dans le gypse saccharoïde de Safi.
- pp. 139-145

LUCAS J., GAUDEFROY C., MORIN P. - Description provisoire des espèces minérales du Maroc - 7 : Valentinite du Roc Blanc ; Pseudomorphose de quartz en stibine ; Les arsénates, phosphates et vanadates de cuivre au Maroc.

- pp. 147-158

TOME 16, N°143 (1958) (Epuisé)

ALLARD P.L., COCHET E., DUFFAUD F. - L'Oligocène dans le Haut Atlas occidental.
- pp. 7-16

SUTER G. - Géologie du plateau d'Akermoud (Maroc occidental).
- pp. 17-34

BLUMENTHAL M., DURAND DELGA M., FALLOT P. - Données nouvelles sur le Tiithonique, le Crétacé et l'Eocène inférieur de la zone marno-schisteuse du Rif septentrional (Maroc).
- pp. 35-59

DEBRENNE F. - Sur quelques *Archaeocyatha* du Jebel Taïssa (Anti-Atlas occidental).
- pp. 59-73

HOLLARD H. - *Antiquatonia betainensis* nov. sp. du Dinantien du Sud Marocain.
- pp. 75-87

COLO G., PETITOT M.L. - Catalogue d'invertébrés fossiles du Maroc (espèces et variétés types ou peu connues). III - Ammonites (I).

- pp. 89-126

JOLY F., MORIN P. - Bibliographie géologique du Maroc (ouvrages parus en 1956 et 1957).
- pp. 127-203

CHOUBERT G., FAURE-MURET A., JÉRÉMINE E. - Roches éruptives et métamorphiques de la région du Jebel Tarfafa et du Jebel Mesrouh (Haut Atlas oriental).
- pp. 205-245

JEANNETTE A., MONITION A., ORTELLI L. - Présence d'halloysite à 10 Å dans les niveaux bentonitiques pliocènes du gîte de Maaza (Rif oriental).
- pp. 247-249

DIOURI M., GAUDEFROY C., MILLIARD Y. - Description provisoire des espèces minérales du Maroc - 8 : Coronadite de Mibladen ; Vanadinite phosphoreuse de Mibladen ; Cérusite réticulée du Jebel Khetem ; Tétradrinite et siegénite de Harrich.
- pp. 251-257

TOME 17, N°144 (1959)

CHOUBERT G. - Coup d'oeil sur la fin du Précambrien et le début du Cambrien dans le Sud marocain.
- pp. 7-34

SECRETAN S. - Sur un crabe fossile du Moghrébien : *Ocypoda cf. africana* de Man. [Introduction stratigraphique de G. Choubert].
- pp. 35-49

JOURAVSKY G. - Présence de trachytes dans les laves associées aux couches rouges du Permo-Trias dans le Maroc oriental et la Haute Moulouya.
- pp. 51-54

JOLY F., MORIN P. - Bibliographie géologique du Maroc (ouvrages parus en 1958).
- pp. 55-127

GUILLAUME C., GAUDEFROY C. - Dolomite de quelques gisements salifères du Maroc.
- pp. 129-146

JOURAVSKY G., GAUDEFROY C. - Description provisoire des espèces minérales du Maroc - 9 : Relations de l'amiante-chrysotile avec la szaibelyite à Bou-Azzer ; Psilomélane plombifère de Tadaout, près Taouz ; Sidérite de Koudiat-el-Hamra ; Ullmannite de Bou-Cricha ; Willémite de Foum-Jerrah ; Kaolinite et montmorillonite zincifère (sauconite ?) d'Iboughalem ; Pseudomorphose : calcite après barytine ou célestine ; Cristaux de calcite moulés par le quartz.
- pp. 147-154

CHOUBERT G. - Observations sur la Bibliographie hydrogéologique du Maroc.

- pp. 155-158

TOME 18, N°147 (1959)

DEBRENNE F. - *Archaeocyatha* des lentilles calcaires de Tazemmourt (Anti-Atlas).
- pp. 7-37

COLO G., PETITOT M.L. - Catalogue d'invertébrés fossiles du Maroc (espèces et variétés types ou peu connues). IV - Brachiopodes.
- pp. 39-124

MILLIARD Y. - Les massifs métamorphiques et ultrabasiques de la zone paléozoïque interne du Rif.
- pp. 125-160

JOURAVSKY G. - Composition chimique et nomenclature des bi- et tri-arséniures de cobalt nickel et fer.

- pp. 161-178

GAUDEFROY C., SNOEP J.P., PERMIN-GEAT F. - Description provisoire des espèces minérales du Maroc - 10 : Prehnite de Sidi-Rahal ; Ullmannite de M-Zala - Bou-Cricha ; Argent rouge du Roc-Blanc ; Lavedulanite de Bou-Azzer ; Pharmacosidérite de Bou-Azzer.
- pp. 179-183

HAZAN R. - Contamination par les eaux de mer des nappes côtières du Maroc : étude préliminaire.
- pp. 185-194

TOME 19, N°149 (1960) (Epuisé)

MEDIONI R. - Contribution à l'étude géologique des Hauts plateaux méridionaux marocains.
- pp. 7-53

HOLLARD H. - La découverte de goniatites du genre *Sellanarcestes* dans le Dévonien du Drâa (Maroc présaharien) et ses conséquences stratigraphiques.
- pp. 55-60

POUIT G., JOURAVSKY G. - Présence de filons de manganèse d'âge post-triasique ou post-cénomaniens dans la région de l'Imini (province de Ouarzazate, Sud marocain).
- pp. 61-67

JOURAVSKY G., POUIT G. - Zonalité de répartition du plomb, du fer et du manganèse bivalent dans le gîte de manganèse de l'Imini (Sud marocain).
- pp. 69-75

GAUDEFROY C. - Caractères distinctifs de la pyrolusite-ex-manganite (application au minerai de l'Imini).
- pp. 77-86

JOURAVSKY G. - Présence de crednérite (CuO , Mn_2O_3) dans le gîte de manganèse d'Idikel (Anti-Atlas occidental).
- pp. 87-91

JOURAVSKY G., ORTELLI L., GAUDEFROY C. - Description provisoire des espèces minérales du Maroc - 11 : Serpophite d'Irhtem ; Groutite d'Idikel ; Todorokite d'El-Borj ; Vanadinite d'Aguelmane-Beghane ; Pyrite d'Ouichane.
- pp. 93-99

MORIN P. - Bibliographie géologique du Maroc (ouvrages parus en 1959).
- pp. 101-159

TOME 20, N°152 (1961)

DEBRENNE F. - Nouvelles données sur la faune d'*Archaeocyatha* du Jbel Taïssa (Anti-Atlas occidental).

- pp. 7-37

SECRETAN S. - Une nouvelle espèce de Xanthidés au Maroc : *Titanocarcinus meridionalis* nov. sp. [Introduction géologique, R. Médioni.]
- pp. 39-57

DROT J. - Quelques formes de brachiopodes givétiens du Drâa (Maroc présaharien) peu communes en Afrique du Nord.
- pp. 59-69

HOLLARD H., LAFUSTE J. - *Trachypora limbata* (Eaton) 1832 (*Coelenterata, Tabulata*) dans le Dévonien du Sud marocain.

- pp. 71-79

DANZÉ-CORSIN P. - Note sur une flore du Carbonifère inférieur de l'Oued Korifla (région sud de Rabat). [Introduction stratigraphique de G. Choubert & A. Faure-Muret.]
- pp. 81-125

MORIN P. - Bibliographie géologique du Maroc (ouvrages parus en 1960).
- pp. 127-251

TOME 21, N°156 (1962)

(Numéro consacré à la Micropaléontologie)

HOTTINGER L. - Documents micropaléontologiques sur le Maroc : Remarques générales et bibliographie analytique.
- pp. 7-39

AUBERT J. - Les *Globorotalia* de la région prériétaire (Maroc septentrional).
- pp. 41-91

BRUN L. - La répartition stratigraphique des *Pseudocyclammina lituus* (Yokoyama) dans le Sud-Ouest marocain.
- pp. 93-99

BRUN L. - Quelques Tintinnoïdiens du Berriasien associés à une macrofaune dans le Sud-Ouest marocain.
- pp. 101-103

GRIFFON J.C., MUYLEAERT J. - Les grands Foraminifères éocènes du Jebel Gorguès (Dorsale calcaire du Rif).
- pp. 105-129

LEHMANN R. - Etude des Globotruncanidés du Crétacé supérieur de la province de Tafaya (Maroc occidental).
- pp. 133-179

TOME 22, N°170 (1963)

CHOUBERT G. - Paul Fallot (25 juin 1889 - 21 octobre 1960). Son oeuvre marocaine.
- pp. 7-18

FEYS R., GREBER C. - Le Stéphanien et l'Autunien du Souss dans les Ida ou Zal (Haut-Atlas occidental - Maroc).
- pp. 19-43

BENZAQUEN M. - La bordure septentrionale de l'Atlas de Beni Mellal. Contribution à l'étude géologique de la région d'El Ksiba.
- pp. 45-79

JOURAVSKY G. - Filons de manganèse dans les formations volcaniques du Précambrien III de l'Anti-Atlas. Etude métallogénique.
- pp. 81-92

JOURAVSKY G., POUIT G. - Filons et couches de manganèse dans la région d'El-Borj (Anti-Atlas).
- pp. 93-98

JOURAVSKY G., ORTELLI L., POUIT G. - Caractères de la todorokite et ses occurrences au Maroc.
- pp. 99-104

AGARD J., GAUDEFROY C., DE TREY M. - Description provisoire des espèces minérales du Maroc - XII : Mottramite de Garetedebah ; Opale de Bohoua ; Lindgrenite de Bou-Gaffer ; Pyroaurite et sjogrenite d'Irthem ; Hausmannite de Tanourat et de Tiaratine ; Description de minéraux d'Aghbar, région de Bou-Azzer : cobalto-calcite, rosélite-béta,

conichalcite, lavendulanite et une dizaine d'autres minéraux.

- pp. 105-109

TOME 23, N°172 (1963) (Epuisé)
(Numéro consacré à la Paléontologie)

TERMIER H., TERMIER G. - Les couches à *Anzalia* du Cambrien inférieur du Haut Atlas.
- pp. 7-20

- pp. 101-104

DEBRENNE F. - *Archaeocyatha* du Maroc. Genres et espèces-types des collections étudiées de 1958 à 1962.
- pp. 21-23

HOLLARD H. - Un tableau stratigraphique du Dévonien du Sud de l'Anti-Atlas.
- pp. 105-109

UBAGHS G. - *Rhopalocystis destombesi* n.g., n.sp., Eocrinoïde de l'Ordovicien inférieur (Trémadocien supérieur) du Sud marocain.
- pp. 25-45

DROT J. - Un nouveau genre de *Rhyconelloidea* dans le Ludlow du Maroc présaharien.
- pp. 111-117

DESTOMBES J. - Quelques nouveaux *Phacopina* (trilobites) de l'Ordovicien supérieur de l'Anti-Atlas (Maroc).
- pp. 47-65

WILLEFERT S. - *Monograptus* gr. *uniformis* de la coupe du Siluro-Dévonien d'Aïn De-liouine (Anti-Atlas occidental).
- pp. 119-124

DESTOMBES J. - A propos de *Leckwyckia aenigmatica* H. & G. Termier de l'Ordovicien moyen du Maroc central.
- p. 67

ALBERTI G., HOLLARD H. - *Warburgella rugulosa* (Alth) (Trilobita - Proetidae) dans le Gédinnien inférieur du Sud marocain.
- pp. 125-130

WILLEFERT S. - Graptolites du Silurien et du Lochkovien de Touchent (anticlinorium de Kasba-Tadla - Azrou, Maroc central). [Introduction stratigraphique par P. Morin].
- pp. 69-99

HOLLARD H. - Présence d'*Anetoceras advolvens* Erben (Ammonoïdée primitive) dans le Dévonien inférieur du Maroc présaharien.
- pp. 131-139

LARDEUX H. - Une intéressante espèce de *Tentaculitoidea* du Lochkovien de Touchent (Maroc central).

DU DRESNAY R. - Quelques ammonites de la partie inférieure du Pliensbachien (Carixien et Domérien *pro parte*) du jbel Bou-Rharraf (Haut Atlas oriental).
- pp. 141-165

TOME 24, N°183 (1965)

SUTER G. - La région du moyen Ouerrha (Rif, Maroc) : étude préliminaire sur la stratigraphie et la tectonique.
- pp. 7-17

tantes du Silurien supérieur et l'Eodévonien du Maroc présaharien.
- pp. 23-32

DIOURI M. - Etat d'avancement des levés de la carte d'Azrou au 1/100 000.
- pp. 19-21

ATTIMS Y. - Etude anatomique et paléogéographique de quelques bois jurassiques du Maroc. [Introduction stratigraphique par G. Choubert].
- pp. 33-52

HOLLARD H. - Précisions sur la stratigraphie et la répartition de quelques espèces impor-

CHOUBERT G., DIOURI M., FAURE-MURET A. - Mesures géochronologiques récentes par la méthode A^{40}/K^{40} au Maroc.
- pp. 53-62

CAHEN L., CHOUBERT G., DELHAL J., LEDENT D. - Premières données sur l'âge du précambrien ancien de l'Anti-Atlas (Maroc) par la méthode strontium-rubidium.
- pp. 63-69

JOURAVSKY G. - Essai de systématisation des termes employés pour désigner les structures des roches éruptives.
- pp. 71-76

CHEROTZKY C. - Sur l'introduction de la calcite dans la composition minéralogique virtuelle des roches éruptives affectées de calcification.
- pp. 77-83

JOURAVSKY G. - Relation entre les successions des minéraux oxydés de fer et de manganèse et leurs teneurs en anions.
- pp. 85-89

MAZÉAS J.P. - Présence de cinabre dans les roches à pyrophyllite des Aït-Azgrouz (Massif central du Haut Atlas).
- pp. 91-94

GAUDEFROY C., BOULADON J., PERMINGEAT F. - Une chlorite magnésienne (corundophyllite) du gîte de manganèse de Tachgagalt (Anti-Atlas) et sa signification génétique.
- pp. 95-98

GAUDERFROY C., LAURENT Y., PERMINGEAT F. - La piémontite du gîte de manganèse de Tachgagalt (Anti-Atlas) et sa signification génétique.
- pp. 99-102

BONNICI J.P., PIERROT R., KOSAKEVITCH A., DIETRICH J.E., GAUDEFROY C., AMADE E. - Description provisoire des espèces minérales du Maroc - 13 : Belovite et vladimirite d'Irhtem ; Cinabre du jbel Ighoud ; Soufre natif du jbel Ighoud ; Diaspore d'Azrou-Melloul ; Zunyite d'Azrou-Melloul ; Minéraux potassiques de Khemisset.
- pp. 103-107

TOME 25, N°185 (1965)

CHOUBERT G. - Evolution de la connaissance du Quaternaire au Maroc. Note à l'occasion de la publication des communications sur le Quaternaire marocain présentées au V^e Congrès INQUA (Madrid - Barcelone) 1957.
- pp. 9-27

ARAMBOURG. C., CHOUBERT G. - Les faunes de mammifères de l'étage Moghrébien du Maroc occidental.
- pp. 29-33

CHOUBERT G. - Essai de corrélation des formations continentales et marines du Pléistocène au Maroc.
- pp. 35-45

CHOUBERT G. - L'étage Moghrébien dans le Maroc occidental.
- pp. 47-55

CHOUBERT G., FAURE-MURET A. - Manifestations tectoniques au cours du

Quaternaire dans le sillon préafricain (Maroc).
- pp. 57-62

DESTOMBES J., JEANNETTE A. - Les dépôts continentaux du premier pluvial post-villafranchien dans la région de Casablanca - Ben-Sliman (Meseta marocaine occidentale).
- pp. 63-68

ENNOUCHI E. - La teneur en fluor des fossiles sert-elle d'horloge géologique ?
- pp. 69-70

JOLY F. - Remarques sur l'emboîtement des formes quaternaires continentales dans le sud-est marocain.
- pp. 71-77

LECOINTRE G. - Une hypothèse sur la date de la transgression quaternaire en Mauritanie.
- pp. 79-80

MAURER G., MENSCHING H., RAYNAL R. - La morphologie périglaciaire dans la chaîne du Rif (Maroc).
- pp. 81-86

RAYNAL R. - Morphologie des piedmonts et tectonique quaternaire au Maroc oriental.
- pp. 87-90

GIGOUT M. - Valeur de l'étage Ouljien.
- pp. 91-93

HUVELIN P. - Sols rubéfiés et croûtes calcaires du piedmont septentrional du Haut-Atlas de Demnate (Maroc).
- pp. 95-97

LECOINTRE G. - Paul Jodot (1879 – 1961).

- p. 99

JODOT P. - Malacologie continentale de quelques gisements quaternaires du littoral atlantique marocain. [Avant-propos de G. Lecoindre].
- pp. 101-108-

LECOINTRE G., ARÉNES J., DEPAPE G., JODOT P. - Les travertins de Taza (Maroc oriental).
- pp. 109-114

BIBERSON P., JODOT P. - Faunes de mollusques continentaux du Pléistocène de Casablanca (Maroc). Essai de conclusions paléoclimatiques.
- pp. 1115-170

TOME 26, N°188 (1966)

CHOUBERT G. - Daniel Keguith, 15 décembre 1891 - 29 juin 1963. Georges-Guy Fiechter (1931-1964).
- pp. 7-13

SUTER G., FIECHTER G.G. - Le Rif méridional atlantique (Maroc) : aperçu structural sur la région de Zoumi-Ouzzane et le pays du Habt (Larache).
- pp. 15-20

ALBERTI G., HOLLARD H., WILLEFERT S. - Couches de base du Dévonien et présence de *Monograptus hercynicus* dans la région de Rabat à Tiflet.
- pp. 21-27

DUTUIT J.M. - Apport des découvertes de vertébrés à la stratigraphie du Trias continental du couloir d'Argana (Haut Atlas occidental, Maroc).
- pp. 29-31

DESTOMBES J. - Quelques Calymenina (Trilobitae) de l'Ordovicien moyen et supérieur de l'Anti-Atlas (Maroc).
- pp. 33-53

ALBERTI G. - Note préliminaire sur quelques trilobites (en particulier des Proétidés) du Silurien, du Dévonien inférieur et du Dévonien moyen du Maroc.
- pp. 55-69

SUTER G. - Introduction géologique à l'étude des faunes du Jurassique supérieur de la zone pré-rifaine du Moyen Ouerrha.
- pp. 71-74

GEYSSANT J. - Etude paléontologique des faunes du Jurassique supérieur de la zone pré-rifaine du Moyen Ouerrha.
- pp. 75-113

EMBERGER A., POUIT G. - Les minéralisations polymétalliques (Mn, Cu, Pb-Zn) dans les socles hercynien et précambrien et leurs couvertures au Maroc.
- pp. 115-122

GAUDEFROY C. - L'axinite d'El-Hammam (région de l'Achemèche, Massif hercynien central) ; étude complémentaire.
- pp. 123-127

KOSAKEVITCH A. - Description cristallographique de la datolite et de la prehnite des calcaires métamorphiques d'El-Hammam, région de l'Achemèche.
- pp. 129-133

KOSAKEVITCH A. - Description cristallographique de la pyrrhotite d'El-Hammam et d'une épitaxie de galène.
- pp. 135-137

CAILLÉRE S., DIETRICH J.E. - Mauchérite, or et nickéline de la mine d'Aghbar, région de Bou-Azzer (Anti-Atlas).
- pp. 139-143

DIETRICH J.E., GAUDEFROY C., KOSAKEVITCH A. - Description provisoire ou

sommaire des espèces minérales du Maroc - 14 : Barytine du gîte de pyrophyllite d'Azrou-Melloul ; Vanadinite fibreuse de Mibladen ; Chalcotrichite de Bou-Skour ; Hausmannite de Tachgagalt ; Vésuvianite (idocrase) de Tachgagalt ; Anatase de Tachgagalt.
- pp. 145-148

TOME 27, N°198 (1966)

MAMET B., CHOUBERT G., HOTTINGER L. - Notes sur le Carbonifère du jebel Ouarkiz. Etude du passage du Viséen au Namurien d'après les Foraminifères.
- pp. 7-28

CHOUBERT G., FAURE-MURET A., HOTTINGER L., LECOINTRE G. - Le prétendu « Pliocène » de Charf el Akab est d'âge tortonien.
- pp. 29-33

MARÇAIS J., SUTER G. - Aperçu structural sur la région du Rif oriental.
- pp. 35-42

VERGNAUD-GRAZZINI C. - Les Amphibiens du Miocène de Beni-Mellal.
- pp. 43-75

BAUCHAU C., JOURAVSKY G., POUIT G., SNOEP J.P. - Géologie des gîtes et indices

de manganèse dans le Maroc oriental (pays des Horsts).
- pp. 77-115

POUIT G. - Le manganèse dans le Perm-Trias au Maroc : étude métallogénique et comparaison avec les minéralisations dans le Précambrien III.
- pp. 117-122

MORIN P., KOSAKEVITCH A., LEVY M., DIETRICH J.E., PALLIX G. - Description provisoire ou sommaire des espèces minérales du Maroc - 15 : Sulfoantimoniures de plomb dans les minerais d'antimoine ; Zinkénite dans les minerais d'antimoine du Maroc central ; Fulloppite de Timerhdoudine ; Kermésite du jbel Tirza ; Pyrrhotite néoformée de Souk-el Arba du Rhab ; Soufre natif de Souk-el-Arba du Rhab ; Célestite de Souk-el-Arba du Rhab.
- pp. 123-129

TOME 28, N°211 (1968)

BOUJO A. - Nouvelles données sur le Crétacé et l'Eocène phosphaté du gisement des Ganttour.
- pp. 7-15

ALBERTI G. - Sur l'âge et la faune des « schistes-carton à Trilobites » (Eifélien) au SE de Rabat (Maroc septentrional).
- pp. 17-18

COLLIGNON M. - Ammonites crétacées des Rides prérfaines (région du Dahar-en Nsour). [Introduction par A. Faure-Muret].
- pp. 19-27

ROUSSELLE L. - *Stolmorhynchia baptisrensis* nov. sp. (Brachiopode, Rhynchonellacea) du Toarcien de la région de Sidi Kacem (Pré-rif occidental, Maroc).

- pp. 29-36

CAIA J., DIETRICH J.E., MAZEAS J.P. - Etude de gîtes et occurrences de roches à pyrophyllite du Maroc.
- pp. 37-91

NATAF M. - Possibilités d'utilisations industrielles des roches à pyrophyllite des Ait-Azegrouz et de l'Ougnat.
- pp. 93-108

DIOURI M., MORIN P. - Règles à observer dans la rédaction et la présentation des manuscrits destinés aux Notes & mémoires du Service géologique du Maroc.
- pp. 1-6

MORIN P. - *Les publications géologiques ; quelques réflexions à leur sujet.*

- pp. 7-45

TOME 29, N° 213 (1969)

X. - Charles Hamel (1933 - 1969).
- pp. 6-9

BENZAQUEN M., HAMEL C., MARÇAIS J., VAN LECKWIJCK W. - Précisions sur la succession stratigraphique du Mésozoïque dans le massif Masgout-Terni (Maroc oriental).
- pp. 11-13

BENZAQUEN M., HAMEL C. - Phénomènes stratigraphiques et tectoniques sur le pourtour de la boutonnière paléozoïque du Bou-doufoud (Maroc oriental).
- pp. 15-17

CLAVEL M., LEBLANC M. - Paléoreliefs précambriens sous les formations infracambriennes : une hypothèse sur la structure du gisement de cobalt d'Aghbar (Bou-Azzer, Anti-Atlas central, Maroc).
- pp. 19-24

CHAUVEL J. - Données nouvelles sur le genre *Destombesia* Chauvel (Echinoderme Cystoïde. Ordovicien de l'Anti-Atlas marocain).
- pp. 25-31

DROT J. - Clorindinae (Pentamerida) dévoniens du Maroc présaharien.
- pp. 33-43

ROUSSELLE L. - Térébratules pliciligates du Lias supérieur du Haut Atlas.
- pp. 45-48

DESTOMBES P. - Nouvelles ammonites albiennes (*Neophlycticeras*) du Maroc et du Boulonnais.
- pp. 49-57

SALVAN H.M. - Lamellibranches et gastéropodes du Sénonien de Khouribga (Maroc). Quelques remarques.
- pp. 59-62

ENNOUCHI E. - Les empreintes des cerceaux des Néanderthaliens marocains.
- pp. 63-70

VANDENVEN G. - Les terrains métamorphiques de la bordure nord-ouest du massif granitique des Zaër (région de Sibara, Maroc central).
- pp. 71-95

CHEROTZKY G. - Sur la composition chimique de la talzastite.
- pp. 97-100

CHEROTZKY G. - Essai de comparaison des magmas de quelques granites du Maroc par une méthode géochimique statistique.
- pp. 101-106

CAIA J. - Les minéralisations plombo-cupro-zincifères stratiformes de la région des plis marginaux du Haut Atlas oriental : un exemple de relations entre des minéralisations et une sédimentation détritique continentale.
- pp. 107-120

CAIA J. - Les filons de fer du socle paléozoïque de Mougueur et les minéralisations plombo-zincifères stratiformes et de cassure de sa couverture secondaire (Haut Atlas oriental).
- pp. 121-130

EMBERGER A. - Réflexions sur le développement des études métallogéniques au Maroc depuis 1952.
- pp. 131-163

LEBLANC M. - Magnétites nickélicifères dans les serpentinites du Graara central (Anti-Atlas, Maroc).
- pp. 165-171

LEZIER J.C. - Etude morphologique des lacunes de cristallisation dans la fluorine d'Ouezzane (Rif occidental - Maroc).
- pp. 173-179

TOURAY J.C., LEBLANC M., LEVY M., HUVELIN P., DIETRICH J.E., GAUDEFROY C., BARRAKAD A. - Description provisoire ou sommaire des espèces minérales du Maroc - 16 : Inclusions secondaires dans la

fluorine du jbel Tirremi ; Grenat andradite dans la serpentinite métamorphisée (Aït Ahmane, Anti-Atlas central) ; Célestine d'Ighem (région de Bou-Azzer- El-Graara, Anti-Atlas central) ; Niobite de Sidi-ben-Azzouz (Rehamna) ; Pyrite, soufre, calcite, anhydrite, dolomite et quartz en inclusions

dans le sel gemme de Taza ; Brochantite, chrysocolle et wulfénite du gîte de cuivre d'Alous (Anti-Atlas occidental) ; Etude cristallographique de l'azurite de Bou-Skour (jbel Sarhro) ; La strontianite du Tizi n'Talrhemt (Haut Atlas de Midelt).
- pp. 181-192

TOME 30, N°225 (1970)

HUVELIN P. - Discordance angulaire du Viséen supérieur sur du Cambro-Ordovicien probable dans la région d'Asni (Haut Atlas de Marrakech).
- pp. 7-10

MEDIONI R. - Le chott Tigri (Hauts-plateaux du Maroc oriental) : Stratigraphie, tectonique et évolution morphogénétique à la lumière d'observations nouvelles.
- pp. 11-20

FEINBERG H., LORENZ H.G. - Nouvelles données stratigraphiques sur le Miocène supérieur et le Pliocène du Maroc nord-occidental.
- pp. 21-26

WILLEFERT S. - *Monoclimacis tomczyki* nov. sp., Graptolite du Ludlow du S de l'Anti-Atlas central (Maroc). Description et figuration. Synonymie avec *Monograptus cf. ultimus* Perner d'Elles & Wood 1910.
- pp. 27-38

BEAUVAIS L. - Etude de quelques polypiers bajociens du Maroc oriental.
- pp. 39-50

RAHHALI I. - Foraminifères benthoniques et pélagiques du Crétacé supérieur du synclinal d'El-Koubbat (Moyen Atlas - Maroc).
- pp. 51-98

CHARLOT R., CHOUBERT G., FAURE-MURET A., TISSERANT D. - Etude géochronologique du précambrien de l'Anti-Atlas (Maroc).
- pp. 99-134

CHEROTZKY G. - Les roches néphéliniques du Maroc.
- pp. 135-151

LEBLANC M. - Roches à pyrophyllite, zynite et diaspore dans le Précambrien II du Graara oriental (Anti-Atlas central).
- pp. 153-154

EMBERGER A. - Méthodologie de la recherche métallogénique : la classification morpholithologique des minéralisations plomb-zincifères du Maroc.
- pp. 155-178

KOSAKEVITCH A. - Présence de stolzite dans le filon du Signal de la mine de plomb du jbel Aouam (Massif hercynien du Maroc central).
- pp. 179-182

KOSAKEVITCH A. - Cristaux de barytine du jbel Aouam (Maroc central) et évolution de leur faciès au cours de la croissance.
- pp. 183-193

LEVY M., M'HAMDI O., GUILBERT F., SCHUBNEL H.J., KOSAKEVITCH A., SAQUALLI T., CAIA J. - Description provisoire ou sommaire des espèces minérales du Maroc - 17 : Pyromorphite de Moulay-Bouazza (Maroc Central) ; Arsenolite, pharmacolite, sainfeldite et wéïlite du district cobalto-nickélique de Bou-Azzer ; Antimoine natif de Lalla-Mimouna (Maroc central) ; Wulfénite (Pb Mo O₄) du jbel Amlek (Haut Atlas oriental).
- pp. 195-199

TOME 31, N°237 (1971)

CHANTON-GUVENÇ N., HUVELIN P., SEMENOFF-TIAN-CHANSKY P. - Les deux

séries d'âge viséen supérieur du jbel Hadid près de Khénifra (Maroc hercynien central).

- pp. 7-10

ESTERLE M. - Aperçu géologique de la région de Sidi-Mbark (Bled Zaïan, Maroc central).

- pp. 11-16

MÉDIONI R. - Les formations liasiques des Oulad-Amor et de jbel Nador (Haut-Plateaux du Maroc oriental) et leurs relations avec les séries liasiques voisines.

- pp. 17-27

CHOUBERT G., FAURE-MURET A., HOTTINGER L. - La série stratigraphique de Tarfaya (Maroc méridional) et le problème de la naissance de l'océan Atlantique.

- pp. 29-40

LEBLANC M. - Structure du Prérif oriental au Nord de Taza (Maroc).

- pp. 41-48

CHAUVÉL J. - Les Echinodermes Carpoïdes du Paléozoïque inférieur marocain.

- pp. 49-50

DESTOMBES J., TERMIER H., TERMIER G. - Sur quelques Bryozoaires Ectoproctes de l'Ordovicien supérieur du Sud marocain.

- pp. 61-64

DROT J. - Rhynchonellida siluriens et dévoniens du Maroc présaharien. Nouvelles observations.

- pp. 65-108

BRUNET J. - Oiseaux miocènes de Beni-Mellal ; un complément à leur étude.

- pp. 109-111

JAEGER J.J. - Un Cténodactylidé (Mammalia, Rodentia) nouveau, *Irhoudia boblini* n.g., n. sp., du Pléistocène inférieur du Maroc. Rapports avec les formes actuelles et fossiles.

- pp. 113-140

BOUJO A., RAHHALI I. - Sur les microfoules du bassin phosphaté crétacé-éocène des Gannour -Maroc occidental). Note préliminaire.

- pp. 141-143

CHOUBERT G., FAURE-MURET A. - Nouvelle contribution à l'étude radiométrique du Quaternaire du Maroc.

- pp. 145-146

CHEROTZKY G. - Roches volcaniques du Rif nord-oriental. Etude pétrographique.

- pp. 147-159

CHEROTZKY G. - Les basanites de la région d'Oujda (Maroc oriental).

- pp. 161-171

CHEROTZKY G. - Exemples de transformation des andésites en épidotites ; à propos de roches du Précambrien de l'Anti-Atlas central (Maroc).

- pp. 173-180

TIXERONT M. - Les formations précambriennes de la région minéralisée en cuivre de Bou-Skour (Anti-Atlas marocain).

- pp. 181-202

CLAVEL M., TIXERONT M. - Un gîte de cuivre filonien, hydrothermal intraplutonique : Bou-Skour (Anti-Atlas, Maroc).

- pp. 203-228

CLAVEL M., LEBLANC M. - Liaison entre tectonique et minéralisation cuprifère dans les dolomies infracambriennes de la région du Jbel N'Zourk (Anti-Atlas central, Maroc).

- pp. 229-232

HUVELIN P. - Indices cuprifères liés au bois fossile dans les basaltes du Permo-Trias, région du Jbel Anrhommer (Haut Atlas de Demnate, Maroc).

- pp. 233-237

BARRAKAD A., PICOT P. - Présence de stannite et de cassitérite à Moulay-Bouazza (Maroc central).

- pp. 239-240

VERDIER J. - Etude géologique des basaltes doléritiques du Trias du barrage de Moulay-Youssef au site des Aït-Aadel sur l'oued Tessaout, Haut Atlas, Maroc.

- pp. 241-272

HERBOSCH A., LAURENT E. - Tétréadrite, pearceite et pyrargyrite de l'Erdouz (Haut Atlas occidental, Maroc).

- pp. 273-275

HUVELIN P., ORLIAC M., PERMINGEAT F. - Graftonite et sarcopside de Sidi-bou-Othmane (Jebilet, Maroc).

- pp. 277-284

BARRAKAD A. - Mauchérite et cuivre natif dans les Beni-Boussera (Rif, Maroc).

- pp. 285-288

LÉVY-ELMALEH M., F. PERMINGEAT F., PICOT P., BARRAKAD A., PICOT P., ALAOUI M'HAMDI A., LEBLANC M., DIETRICH J.E. - Description provisoire ou sommaire des espèces minérales du Maroc - 18 : Minéral de la série de la Jarosite $X Fe_3$

$[(OH)_6(SO_4)_2]$ des Aït-Azgrouz (Massif central du Haut Atlas ; Bayldonite de Beni-Maden (Rif méridional) ; Myargyrite et polybasite d'Azegour (Haut Atlas) ; Or natif de Taourirt (Ounein, Haut Atlas central) ; Pentlandite, bravoite et millérite de Tassent (Haut Atlas central) ; Découverte de minéraux de cobalt (Skutterudite, safflorite) dans le Massif ultrabasique des Beni-Boussera (Rif) ; Cérusite de Moulay-Bouazza (Maroc central).

- pp. 289-294

TOME 32, N°241 (1972)
(Numéro consacré à la Minéralogie)

SAADI M. - Préface.

- p. 7

MORIN P., PERMINGEAT F. - Le chanoine C. Gaudefroy (1878-1971).

- pp. 9-14

GAUDERFROY C., FONTAN F., PERMINGEAT F. - Graphite et montebasite : nouvel indice de lithium dans les Rehamna (Maroc).

- pp. 15-18

GAUDERFROY C., DIETRICH J.E., ORLIAC M., PERMINGEAT F. - Une variété aluminifère de jouravskite à Tachgagalt (Anti-Atlas, Maroc).

- pp. 19-24

DIETRICH J.E. - La wulfénite de la mine de Bou-Skour, quartier de la Patte d'Oie (Jbel Sarhro, Maroc).

- pp. 25-29

CAILLÈRE S., DIETRICH J.E. - Palygorskite du gîte de cuivre de Bou-Skour (Anti-Atlas marocain).

- pp. 31-33

HUVELIN P., ORLIAC M., PERMINGEAT F. - Ferri-alluaudite calcifère de Sidi-bou-Othmane (Jebilet, Maroc).

- pp. 35-49

HUVELIN P., ORLIAC M., PERMINGEAT F. - Arrojadite baryfère de Sidi-bou-Kricha (Jebilet, Maroc) et composition chimique des arrojadites et dickinsonites.

- pp. 51-66

CESBRON F., PALLIX G., PERMINGEAT F., VACHEY H. - Une nouvelle variété de talmissite : la talmissite nickélifère d'Arhbar (district de Bou-Azzer, Anti-Atlas).

- pp. 67-72

JOHAN Z., PALLIX G., PERMINGEAT F., PIERROT R. - Austinite et conicalcite du district cobalto-nickélifère de Bou-Azzer (Anti-Atlas, Maroc).

- pp. 73-80

JOHAN Z., LEBLANC M., PICOT P. - Présence d'allocalasite dans les minerais cobalto-nickélifères du district de Bou-Azzer (Anti-Atlas, Maroc).

- pp. 81-85

DIETRICH J.E., GRITTI C. - Cristaux de barytine d'El-Kiar (Maroc central) : morphologie et croissance cristalline.

- pp. 87-99

KOSAKEVITCH A. - Dissymétrie des cristaux de galène en épitaxie sur la pyrrhotite d'El-Hammam (Maroc central) (Etude complémentaire).

- pp. 101-105

KOSAKEVITCH A. - Défauts de croissance cristalline de la smithsonite de Touissit (Maroc oriental).

- pp. 107-109

LEVY-ELMALEH M. - Manganite de Tanncherfi (Maroc oriental).

- pp. 111-114

BARRAKAD A., MARCIL A. - Cristaux de bornite du gisement de Talate-n'Ouamane (Anti-Atlas occidental, Maroc).
- pp. 115-119

CECH F., JOHAN Z., POVONDRA P. - La barbosalite de la pegmatite d'Angarf-sud ; plaine de Tazenakht, Anti-Atlas, Maroc.
- pp. 121-128

FAUGERES J.C. - Apport de la microscopie électronique par balayage à l'étude des quartz détritiques de la série des «grès du Zerhoun» (Bajocien des Rides pré-rifaines - Maroc septentrional).
- pp. 129-133

EL AISSAOUI M., BARRAKAD A., EL GHAZI O., BESSON M., DIETRICH J.E., LÉVY-ELMALEH M., LAFORET C., MARCIL A., PERMINGEAT F., KOSAKEVITCH A., CLAVEL M., FONTAN F., HUVELIN P., JACOB C., SCHUBNEL H.J. - Description

provisoire ou sommaire des espèces minérales du Maroc -19 : Béryl de Tafraoute (Anti-Atlas) ; Corindon de Bekrit (Moyen Atlas) ; Molybdénite de Tanncherfi (Maroc oriental) ; Epsomite d'Arhbar (district de Bou-Azzer, Anti-Atlas) ; Brochantite du gîte de cuivre de Bou-Skour (Anti-Atlas) ; Soufre de néoformation du gîte de cuivre de Bou-Skour (Anti-Atlas) ; Cristaux de cuprite de la mine de Bou-Skour (Jbel Sarhro) ; Barytine du Jbel Irhoud (Jebilet) ; Wittichenite de Talate-n'Ouamane (Anti-Atlas) ; Cristaux de cérosite et de valentinite de Mejmaa-Salihine (Maroc Central) ; Cristaux de barytine associés au quartz dans le basalte permo-triasique de la région de l'Assif Imini (Haut Atlas) ; Rock-bridgée, phosphosidérite et mitridatite des pegmatites de Sidi-bou-Othmane (Jebilet) ; Cristaux de barytine des gîtes d'antimoine de Tafgout et de Koudiat Tibtahine (Maroc Central) ; Sur l'érythrite de Bou-Azzer (Anti-Atlas).
- pp. 135-154

TOME 33, N°249 (1973)

HOLLARD H., MORIN P. - Les gisements de *Dzieduszyckia* (Rhychonellida) du Famennien inférieur du massif hercynien central du Maroc.
- pp. 7-14

CHOUBERT G. - Au sujet des problèmes stratigraphiques soulevés par l'étude des bois fossiles du Maroc.
- pp. 15-24

ROUSSELLE L. - Orthotomidae (Terebratulacea à foramen hypothyrde) de grande taille dans le Lias moyen du Maroc oriental.
- pp. 25-29

FEINBERG H., LORENZ H.G. - La ligne évolutive de *Globorotalia miozea* s.l. dans le Miocène méditerranéen.
- pp. 31-45

BRÉBION P. - La limite Pliocène-Quaternaire au Maroc occidental d'après les Gastéropodes marins.
- pp. 47-53

CHARLOT R., RHALIB M., TISSERANT D. - Étude géochronologique préliminaire des

granites de la région de Rabat-Tiflet (Maroc occidental).
- pp. 55-57

LEBLANC M. - La tectonique du Précambrien II dans la région de Bou-Azzer (Anti-Atlas central).
- pp. 59-81

HUVELIN P. - Mouvements pré-atlasiques, atlasiques et récents dans les Jebilet et sur leur pourtour.
- pp. 83-123

CHEROTZKY G. - Nouvelles données sur les aiounites.
- pp. 125-133

CHEROTZKY G. - Sur la transformation des andésites et des basaltes en amphibolites (Amphibolites d'Azgour et de la Haute-Moulouya ; Maroc).
- pp. 135-146

TIXERONT M. - Lithostratigraphie et minéralisations cuprifères et uranifères stratiformes syngénétiques et familiaires des formations détritiques permo-triasiques du couloir d'Argana, Haut Atlas occidental (Maroc).

- pp. 147-177

TOME 34, N°254 (1973)

LEBLANC M. - Les formations infracambriennes de Bou-Azzer (Anti-Atlas central, Maroc): lithostratigraphie, tectonique et position structurale.
- pp. 7-14

PROUST F. - Etude stratigraphique, pétrographique et structurale du bloc oriental du Massif ancien du Haut Atlas (Maroc).
- pp. 15-53

GENDROT C. - Environnements du Dévonien récifal au Maroc.
- pp. 55-86

CHANTON-GÜVENÇ N., MORIN P. - Phénomènes récifaux dans le chaînon calcaire viséen du Tabainout (SE du Massif hercynien central du Maroc).
- pp. 87-91

HUVELIN P. - Déformations hercyniennes précoces de la région comprise entre Azrou, Aguelmous et Khénifra (Massif hercynien central).
- pp. 93-107

ARSICAULT G. - Socle schisteux et arkoses permo-triasiques d'Imi-Ouram (Moyen Atlas, Maroc).
- pp. 109-112

ROLLEY J.P. - Sur quelques paléoreliefs récifaux du Lias de l'Atlas de Beni-Mellal (Maroc).
- pp. 113-120

ROUSSELLE L. - Le genre *Pseudogibbirhynchia* (Rhynchonellacea) dans le Toarcien et l'Aalénien inférieur du Haut Atlas central et oriental.
- pp. 121-133

ROUSSELLE L. - Le genre *Prionorhynchia* (Rhynchonellacea) dans le Toarcien et l'Aalénien inférieur du Haut Atlas central et oriental.
- pp. 135-149

BARRAKAD A., CAIA J. - Exemples d'amas calaminaires en milieu subrécifal en bordure d'un socle paléozoïque (région de Mougueur, Haut Atlas oriental).
- pp. 151-159

TOME 35, N°255 (1974)

SALVAN H.M. - Les séries salifères triasiques du Maroc Comparaison avec les séries homologues d'Algérie et de Tunisie. Nouvelles possibilités d'interprétation.
- pp. 7-25

TERMIER H., TERMIER G. - Une méthode nouvelle: l'utilisation des fragments d'Echinodermes contenus dans les sédiments dévoniens et carbonifères du Maroc.
- pp. 27-53

SOSSIPATROVA G., RAHHALI I. - Les foraminifères jurassiques et leur importance stratigraphique dans la région de Koumch et d'El-Ksiba-Naour (Atlas de Beni Mellal, Moyen Atlas, Maroc).
- pp. 55-83

CHEROTZKY G. - Aperçu sur les vulcanites du Maroc.
- pp. 85-87

FAUGERES J.C. - Mode de transport et conditions de dépôt des faciès terrigènes du Bajocien du Jbel Zerhoun (Rides pré-rifaines, Maroc septentrional).
- pp. 89-116

VAN DEN BOSCH J.W.H. - Quelques principes généraux de l'interprétation gravimétrique illustrés par des exemples empruntés à la carte gravimétriques du Maroc (structure du Rif et intrusions granitiques au Maroc central).
- pp. 117-136

FRANSOLET A.M. - Les phosphates lithiques des pegmatites de la plaine des Zenaga (Anti Atlas, Maroc).
- pp. 137-143

MILLIÉS-LACROIX A. - Les cartes géotechniques au Maroc.
- pp. 145-149

TOME 36, N°264 (1974)

HOLLARD H. - Recherches sur la stratigraphie des formations du Dévonien moyen, de l'Emsien supérieur au Frasnien, dans le sud du Tafilalet et dans le Ma'der (Anti Atlas oriental).
- pp. 7-68

BENSAÏD M. - Etudes sur des Goniatites à la limite du Dévonien moyen et supérieur, du Sud marocain.
- pp. 81-140

ELMI S., FAUGERES J.C. - Chronostratigraphie et interprétation séquentielle de la série Lias-Dogger du flanc NW du Dehar-en-Nsour (Rides préfrénaies, Maroc septentrional).
- pp. 69-79

ROUSSELLE L. - Le genre *Stolmorhynchia* (Rhynchonellacea) dans le Lias supérieur du Haut Atlas central et oriental (Maroc).
- pp. 141-151

COGNEY G., NORMAND M., TERMIER H., TERMIER G. - Observations sur le basalte du bassin triasique de Rommani-Maaziz (Maroc occidental).
- pp. 153-173

TOME 37, N°267 (1977)

HOLLARD H., HUVELIN P., MAMET B. - Stratigraphie du Viséen supérieur des Jebilet et âge de la mise en place de la nappe des Jebilet orientales (Maroc).
- pp. 7-22

DEMANGE M. - Le cadre géologique du gisement argentifère de Zgounder (Massif du Siroua, Anti-Atlas, Maroc).
- pp. 105-122

SUBRA A. - Découverte d'un gisement fossilifère à *Elephas africanus* Pomel dans l'Atlas de Beni-Mellal (Maroc).
- pp. 23-25

FONTAN F., ORLIAC M., PERMINGEAT F., PILLARD F. - Une nouvelle variété d'austinite : l'austinite cobaltifère du district cobalt-nickélicifère de Bou-Azzer (Maroc).
- pp. 123-128

VILAND J.C. - Les roches éruptives et métamorphiques associées, d'âge néogène, de la zone nord des Beni-Bou-Ifrouer (Rif nord-oriental, Maroc).
- pp. 27-84

BARRAKAD A., HUVELIN P., LAFORET C., PEREZ S., PERMINGEAT F., PICOT P. - Minéraux de cobalt, d'étain, de bismuth, de sélénium, d'or et d'argent dans l'amas sulfuré à pyrrhotite de Sidi-Embarek (Jebilet, Maroc).
- pp. 129-137

CHEROTZKY G. - Roches volcaniques des environs immédiats de la ville d'Oujda (Maroc oriental).
- pp. 85-95

BARRAKAD A., HUVELIN P., LAFORET C., PERMINGEAT F., PICOT P. - Sur les minéraux porteurs de nickel et de cobalt du filon cuprifère de Kharrouba (Jebilet orientales, Maroc).
- pp. 139-147

CHEROTZKY G. - Roches éruptives du massif des Beni-Snassène (Maroc oriental). Etude pétrographique.
- pp. 96-103

ELMALEH-LEVY M., HILALI E.A. - Barytine d'Ouichane (Rif nord-oriental, Maroc).
- pp. 149-153

ELMALEH-LEVY M. - Prehnite du Jbel Mellah (Maroc oriental).
- pp. 155-158

CAIA J., ELMALEH-LEVY M., CABLA V. - Description provisoire ou sommaire des

espèces minérales du Maroc – 20 : Smithsonite, hydrozincite et hémimorphite du Jbel Amlek (Haut Atlas oriental) ; Pickéringite $Mg Al_2 (SO_4)_4 \cdot 22 H_2O$ de l'Assif El-Mal (Haut Atlas de Marrakech).
- pp. 159-163

TOME 38, N°268 (1977)

CLAUER N., LEBLANC M. - Implications stratigraphiques d'une étude géochronologique rubidium-strontium sur métasédiments précambriens de Bou-Azzer (Anti-Atlas marocain).
- pp. 7-12

VILAND J.C. - Présence d'horizons phosphatés à la base de l'Infracambrien supérieur du Haut Atlas de Marrakech (Maroc).
- pp. 13-22

ELSASS P. - Analyse tectonique du graben de Tagmout – Tine Ouayour (Jbel Sarhro, Maroc).
- pp. 23-29

DESTOMBES J., HOLLARD H., RISER J. - Une formation du Quaternaire ancien sur la marge occidentale des Kem-Kem, du sud du M'ader à la Hamada du Dra (Maroc présaharien).
- pp. 31-35

CHOUBERT G. - Sur les réactions provoquées par la chute de grandes météorites (d'après l'étude des cratères météoritiques des impactites et des tectites).
- pp. 37-114

CHAUVEL J. - Note complémentaire sur les Cystoïdes Rhombifères (Echinodermes) de l'Ordovicien marocain.
- pp. 115-139

DEUNFF J. - Un microplancton à Acritarches dans les schistes llanvirniens de l'Anti-Atlas (Zagora - Maroc).
- pp. 141-151

ROUSSELLE L. - Spiriférines du Lias moyen et supérieur au Maroc (Rides prérfaines ;

Moyen Atlas) et en Espagne (Chaîne Celtibérique orientale).
- pp. 153-175

JONET S., WOUTERS G. - *Marccosuchus zennaroï*, crocodilien Eusuchien nouveau des phosphates du Maroc.
- pp. 177-203

SUBRA A. - Mise en évidence d'une structure géologique favorable à des concentrations cuprifères stratiformes dans le Mésozoïque de l'Atlas de Beni-Mellal (Maroc).
- pp. 205-208

DESTHIEUX F. - Etudes tectonique et métallogénique du Jbel Addana, Ordovicien des plaines du Dra, Maroc présaharien.
- pp. 209-236

EL AISSAOUI M., DEVISMES P. - Monazite grise à europium de la région d'Oulmès (Maroc central).
- pp. 237-239

ELMALEH-LEVY M., PICOT P., VILAND J.C. - Présence d'or et de tellure dans un minerai cuprifère de la boutonnière précambrienne d'Alma-Idouska (Anti-Atlas occidental).
- pp. 241-245

BESSON M., PICOT P. - Sur la présence de godlevskite et autres sulfures de nickel dans les serpentinites de Bou-Azzer-Est (Anti-Atlas).
- pp. 247-249

OEN S., KIEFT C. - Chromite riche en vanadium et zinc dans un minerai de chromite-nickéline des Beni-Boussera, Maroc.
- pp. 251-254

TOME 39, N°272 (1978)

BARDON C., BOSSERT A., HAMZEH R., WESTPHAL M. - Paléomagnétisme des formations volcaniques du Crétacé inférieur dans l'Atlas de Beni-Mellal (Maroc).
- pp. 7-26

CHAUVEL J. - Compléments sur les Echinodermes du Paléozoïque marocain (Diploporites, Eocrinoïdes, Edrioastéroïdes).
- pp. 27-78

GAUDANT M. - Contribution à une révision des poissons crétacés du Jbel Tselfat (Rides préifaines, Maroc). Première partie : Les Acanthoptérygiens.
- pp. 79-124

SAAIDI E.K. - Etude sédimentologique de la « formation rouge de la Mamora » et des cailloutis dans la région de Tiflet (Maroc occidental).
- pp. 125-137

SAAIDI E.K. - Contribution à l'étude sédimentologique de la formation rouge de Rabat (Maroc occidental).

- pp. 139-147

CIRAC P. - Lithofaciès et environnements sédimentaires du Plio-Quaternaire des Zemmours (Bordure méridionale du Gharb, (Maroc occidental).
- pp. 149-162

BESSON M., PICOT P. - Etude à la microsonde des minerais cobaltifères d'Arharb, district de Bou-Azzer (Maroc méridional).
- pp. 163-182

ELMALEH-LEVY M., CLAVEL M. - Description provisoire ou sommaire des espèces minérales du Maroc - 21 : Gypse de Souk-el-Arba du Rharb (zone préifaine) ; Cérusite de Maelma (Haut Atlas oriental) ; Cérusite de Taguezzou (Anti-Atlas occidental) ; Calcite d'Ouichane (Rif nord-oriental) ; Cristaux d'annabergite magnésifère (Ni, Mg)₃ (AsO₄)₃ 8 H₂O du district cobalto-nickélicifère de Bou-Azzer (Anti-Atlas).
- pp. 183-187

TOME 40, N°275 (1978)

CAILLEUX Y. - Géologie de la région des Smaala (Massif central marocain). Stratigraphie du Paléozoïque - Tectonique hercynienne.
- pp. 7-106

MÉDIONI R., WERNLI R. - Etude géologique du bassin post-nappe mio-pliocène du Charf-el-Akab (Province de Tanger, Maroc).
- pp. 107-133

TAUGOURGEAU-LANTZ J. - Pollens des niveaux sédimentaires associés aux basaltes du Trias sur la bordure septentrionale du Maroc central. Précisions stratigraphiques.
- pp. 135-146

SALAHANE A. - Etude géologique et métallogénique du gisement cuprifère du Jbel Klakh - Haut Atlas oriental (Maroc). Contribution à la métallogénie paléokarstique.
- pp. 147-237

HUVELIN P., MOELO Y., PERMINGEAT F., PICOT P. - Sur la minéralisation du champ

filonien polymétallifère du Roc-Blanc (Jebilet centrales, Maroc).
- pp. 239-248

FONTAN F. - Quelques phosphates mineurs des pegmatites de Sidi-bou-Othmane (Jebilet, Maroc).
- pp. 249-252

BLANC R., ELMALEH-LEVY M. - Mottramite du Jbel Haouanit (Haut Atlas oriental, Maroc).
- pp. 253-254

AGARD J., ELMALEH-LEVY M., LAMTA-HARI F., BENALI A. - Description provisoire ou sommaire des espèces minérales du Maroc - 22 : Fluorite d'Afra (Beni-bou-lfrour, Rif nord oriental) ; Deux nouveaux gisements marocains de chalcantite : Tanfit (Haut Atlas) et Aouli (Haut Moulouya) ; Cristaux de malachite Cu₂ (CO₃) (OH)₂ de Mibladen (Haute-Moulouya).
- pp. 255-258

TOME 41, N°285 (1980)

DEMANGE M. - Stratigraphie, volcanisme et paléogéographie du Précambrien III et de la série de base dans la partie sud de la boutonnière d'Ouaoufenrha (Anti-Atlas occidental). Minéralisations associées.
- pp. 7-23

MEDIONI R. - Mise au point stratigraphique sur les terrains carbonifères de la bordure septentrionale des Hauts-Plateaux marocains (Massif de Debdou, boutonnières de Lalla Mimouna et du Mekam).
- pp. 25-37

BOIVIN P. - Sur un pointement intra-miocène de coulée à pillow-lavas (triasique ?) dans la zone pré-rifaine externe, dans la vallée du bas-Querrha (Rif, Maroc).
- pp. 39-46

BENEST M., DONZE P. - Caractérisation du Berriasien dans la Chaîne du Gareb (Avant-pays rifain, Maroc oriental). Evolution des faciès et milieux de dépôt.
- pp. 47-58

ADAMS A.E., AGER D.V., HARDING A.G. - Géologie de la région d'Imouzer des Idaou-Tanane (Haut Atlas occidental).
- pp. 59-80

LAVILLE E. - Tectonique et microtectonique d'une partie du versant sud du Haut Atlas marocain (boutonnière de Skoura, Nappe de Toundout).
- pp. 81-183

DEDOK T.A., HOLLARD H. - Brachiopodes du Carbonifère inférieur du Maroc central.
- pp. 185-230

HUVELIN P., ORTELLI L., PERMINGEAT F., PICOT P. - Présence de filons stannifères dans le granite hercynien du Bramram-Tabouchennit (Jebilet centrales, Maroc).
- pp. 231-236

BESSION M. - Altérations des épontes des amas cobaltifères; District de Bou-Azzer, Maroc.
- pp. 237-247

TERMIER H., TERMIER G. - Les skarns dans le massif du Tichka (Haut Atlas - Maroc).
- pp. 249-266

MOELO Y. - Présence d'owyheite dans les filons polymétallifères du Roc-Blanc (Jebilet centrales).
- pp. 267-269

TOME 42, N°308 (1981)

X. - Henri Hollard (15 août 1922 - 25 mai 1980).
- pp. 7-13

HOLLARD H. - Principaux caractères des formations dévoniennes de l'Anti-Atlas.
- pp. 15-22

HOLLARD H. - Tableaux de corrélations du Silurien et du Dévonien de l'Anti-Atlas.
- pp. 23-24

JEANNETTE D. - Influence de structures pan-africaines sur des déformations hercyniennes : Bordure septentrionale de la boutonnière d'Igherm, Anti-Atlas occidental.
- pp. 25-31

CHALOUAN A. - Stratigraphie et structure du Paléozoïque de l'Oued Cherrat : un segment du couloir de cisaillement de Meseta occidentale (Maroc).
- pp. 33-100

ROBILLARD D. - Etude stratigraphique et structurale du Moyen Atlas septentrional (région de Taza, Maroc).
- pp. 101-193

GRATIER J.P. - Caractères des déformations successives dans l'Atlas de Beni-Mellal (Haut Atlas marocain).
- pp. 195-212

SAADI E.K. - Observations sédimentologiques sur les formations littorales du Cap Rhir (côte ouest de l'Aferni, environs d'Agadir).
- pp. 213-216

SAADI E.K. - Origine des formations rouges moulouyennes de Larache (Avant-fosse du Rharb).
- pp. 217-222

SAADI E.K. - Contribution à l'étude sédimentologique de la « formation principale » moghrébienne de Tanger-Ouest (entre le Cap Spartel et les Grottes d'Hercule).
- pp. 223-226

HUVELIN P., LAFORET C., MOELO Y., PERMINGEAT F., PICOT P., REYX J. - Sur

la minéralisation argentifère du filon hercynien du Koudiat-el-Hamra (Jebilet centrales).
- pp. 227-248

SHARP W.E. - Le gisement d'antimoine d'El-Haouanit, région de Bou-Arfa, Haut Atlas oriental (Maroc).
- pp. 249-254

ELMALEH-LEVY M., GROUZDEV V. - Présence de bismuth natif, bismuthinite et koechlinite dans le gisement de tungstène de Kerrouchène (Moyen Atlas).
- pp. 255-256

ELMALEH-LEVY M., JEBRAK M., LA-COMME A. - Présence de vivianite à la mine du Jbel Auouam (Maroc central).
- pp. 257-259

TOME 43, N°321 (1987)

CHOUBERT G., FAURE-MURET A. - Les avis des spécialistes soviétiques sur les stromatolites marocains.
- pp. 7-12

BUGGISCH W., MARZELA C., HUEGEL P. - Evolution des faciès et de la paléogéographie de l'Adoudounien à l'Ordovicien dans l'Anti-Atlas central, près d'Agdz.
- pp. 13-40

PIQUÉ A. - Un élément majeur de la Méséta marocaine nord-occidentale : le bassin dévono-dinartien de Sidi-Bettache.
- pp. 41-64

STUDER M.A. - Tectonique et pétrographie des roches sédimentaires, éruptives et métamorphiques de la région de Tounfite-Tirrhist (Haut Atlas central mésozoïque, Maroc).
- pp. 65-197

SAÂDI M., DEMNATI A. - Nouveau modèle géotectonique pour le domaine rifain et son implication pour la recherche pétrolière et minière.
- pp. 199-224

DUMONT J.F., MOREL J.L. - Le Rif au Plio-Quaternaire : un arc induit par le rapprochement Afrique - Europe.
- pp. 225-232

WDOWIARZ S. - Etat de la reconnaissance géologique de la structure profonde du Rif.
- pp. 233-253

GUILLEMIN M., WERNLI R. - Le sondage de Kariat-Arekmam et le Néogène du Bassin de Nador (Maroc nord-oriental).
- pp. 255-262

GIUGE R. - La thermoluminescence naturelle des quartz et son analyse statistique appliquée à l'étude de formations détritiques de la chaîne alpine du Maghreb occidental ; le problème du Numidien, conséquences paléogéographiques.
- pp. 263-273

CAILLEUX Y., GUILLEMIN C. - Les formations lacustres pléistocènes d'Aïn-Kehoul (région de Tiddas, Méséta centrale marocaine).
- pp. 275-290

STUDER M., WERNLI R. - Pétrographie et micropaléontologie de 3 galets dragués dans l'Atlantique entre 1600 m et 1880 m de fond au large de Larache, Maroc septentrional.
- pp. 291-294

GRIBOULARD R., PRUD'HOMME R. - Analyse morphostructurale de la carte bathymétrique du proche plateau continental marocain entre Rabat et Mohammadia.

- pp. 295-312

MOREL J.L., GONORD H., DE SARTIGES B., ZAMOLO G. - Observations néotectoniques sur le littoral Atlantique du Maroc septentrional (région de Rabat) : mise en évidence de mouvements compressifs au Pléistocène.
- pp. 313-319

MAHMOOD A. - Le granite du Ment : étude sommaire de faciès et comparaison avec les

autres granites hercyniens du Massif central paléozoïque marocain.
- pp. 321-325

GARCIA D. - Altérations hydrothermales et gîtes arséniés de cobalt du district de Bou-Azzer (Anti-Atlas).
- pp. 327-337

FRANSOLET A.M. - Les phosphates secondaires de la pegmatite d'Angarf-Sud, plaine des Zenaga, Anti-Atlas, Maroc.
- pp. 339-347

TOME 44, N°334 (1988)

IZART A., VIESLET J.L. - Stratigraphie, sédimentologie et micropaléontologie du Famennien, Tournaisien et Viséen du bassin de Sidi-Bettache et de ses bordures (Méséta marocaine nord-occidentale).
- pp. 7-41

HUVELIN P. - Magmatisme permien acide à intermédiaire : le volcan linéaire du Massif du Boudoufoud (Maroc oriental).
- pp. 43-49

EL WARTITI M. - Les terrains permo-carbonifères et leur couverture dans la zone de Tiddas - Souk-es-Sebt des Aït Ikkou (Maroc central).
- pp. 51-64

MAHMOOD A. - Principales évolutions géochimiques des granitoïdes hercyniens des Zaër (Massif central marocain).
- pp. 65-78

ISHIGAKI S. - Les empreintes de Dinosaures du Jurassique inférieur du Haut Atlas central marocain.
- pp. 79-86

MONBARON M. - Un relief anté-Bathonien enfoui sur l'emplacement de la ride du Jbel La'bbadine (Haut Atlas central, Maroc) ; conséquences pour la chronologie de l'orogénèse atlasique.
- pp. 87-98

BEN YAICH A., DUEE G., EL HATIMI N., EL KADIRI K. - La formation à klippe sédimentaires d'âge oligo-burdigalien du Rif septentrional (Maroc) : signification géodynamique.
- pp. 99-126

VILAND J.C. - Le cuivre et les métaux associés de l'Anti-Atlas marocain.
- pp. 127-213

GUILLOU J.J., MONTHEL J., SAMAMA, J.C., TIJANI A. - Morphologie et chronologie relative des associations minérales du gisement mercuro-argentifère d'Imiter (Anti-Atlas - Maroc).
- pp. 215-227

SAUVAGE J.F. - Zonalité minéralogique du gisement cobaltifère de Bou-Isma (Boutonnière de Bou-Azzer, Anti-Atlas, Maroc).
- pp. 229-243

SAUVAGE J.F., LBOUABI M. - Découverte de cuivre natif sur le district cobaltifère de Bou-Azzer, Anti-Atlas (Maroc).
- pp. 245-247

PERMINGEAT F., ZEJNI A. - La gersdorffite et la cobaltite des filons d'Oumjerane (Anti-Atlas oriental, Maroc).
- pp. 249-251

TOME 45, N°418 (2001)

(Numéro consacré aux applications de la Géologie)

BENCHEKROUN J. - Etude et recherche de matériaux rocheux de constructions routières dans le Maroc oriental (Provinces de Nador).
- pp. 7-41

BOUYAHYAOUÏ F. - Etudes géologiques, minéralogiques et technologiques des marnes du Miocène supérieur et du Pliocène inférieur des régions de Fès-Meknès et Rabat.
- pp. 43-74

EL BOUQDAOUI K. - Etude géologique et géotechnique de la ville de Settât, cartographie géotechnique et substances utiles de la Province de Settât.
- pp. 75-96

EL QANDIL M. - Etudes géologiques, minéralogiques et technologiques des schistes du massif paléozoïque du Tazekka (Maroc oriental).
- pp. 97-144

FARÈS A. - Essai méthodologique de la cartographie des risques naturels liés aux mouvements de terrain : application à l'aménagement de la ville de Taounate (Rif, Maroc).
- pp. 145-164

MARGAA K. - Cartographie des risques naturels dans la région d'Al Hoceïma (Rif central).
- pp. 165-198

➤ **REVUE « MINES, GEOLOGIE ET ENERGIE »**

Numéro 1 - 1^{er} trimestre 1958 (Epuisé)

Extrait du discours du Trône prononcé par S.M. Mohammed V, Roi du Maroc le 18 novembre 1957.
- p. 4

BOUABID A. - Avant-propos.
- p. 5

ABDELJALIL M. - Introduction
- pp. 7-9

VERGERIO R. - L'industrie minière au Maroc.
- pp. 11-22

HAMMOU A. - Le décret du 24 jourmada I 1377 (17 décembre 1957) et le programme de travaux.
- pp. 23-24

CHOUBERT G. - La carte géologique du Maroc.
- pp. 27-33

AMBROGGI R. - Les recherches d'eau au Maroc et le centre des études hydrogéologiques.
- pp. 35-38

AGARD J. - La prospection et l'étude des gîtes minéraux au Maroc.
- pp. 39-43

AGARD J., JOURAVSKY G. - Graphite, vermiculite et magnésite des Béni-Boussera (Maroc septentrional).

- c. r. somm. p. 45

JEANNETTE A. - Les gîtes de fer des Kélaïa (Maroc nord oriental) et l'éventualité d'une industrie sidérurgique locale.
- c. r. somm. p. 45

AGARD J. - Fer du jebel Tassaout N'Ouidamane (Haut Atlas).
- c. r. somm. p. 46

JEANNETTE A. - Kaolins et argiles smectiques de la Province de Nador (Maroc oriental).
- c. r. somm. p. 46

MORIN P. - Plomb et antimoine du district de Sidi-Mbark (Maroc central).
- c. r. somm. p. 47

DIOURI M. - Zinc et plomb de la Dorsale calcaire du Rif.
- c. r. somm. p. 48

JOURAVSKY G. - Quelques observations nouvelles sur des gîtes de manganèse du Maroc.
- c. r. somm. p. 48

SERFATY A. - Ressources minérales et énergétiques de la région de Mogador-Marrakech-Safi.
- c. r. somm. p. 49

Numéro 2 - 2^{ème} trimestre 1958

HAMMOU A. - L'activité minière du Maroc en 1957.
- pp. 5-24

VERGERIO R. - Le marché charbonnier du Maroc en 1956 et en 1957.
- pp. 25-33

CHOUBERT G. - La participation du Service géologique du Maroc à l'activité des organismes scientifiques internationaux.

- pp. 34-39

MORIN P. - Les publications du Service géologique du Maroc.
- pp. 40-42

JOURAVSKY G. - Quelques nouvelles occurrences au Maroc d'un minéral rare : la coronadite.
- c. r. somm. p. 43

DESTOMBES J. - Présence de minéral de fer dans le Paléozoïque des environs de Ceuta (Maroc septentrional).
- c. r. somm. p. 43

MILLIARD Y., MENYR B. - Les gîtes minéraux du Haouz et des Andjera (Province de Tétouan).
- c. r. somm. pp. 44-45

MARGAT J. - Découverte d'un nouveau bassin artésien au Maroc dans la région de Meknès.
- c. r. somm. p. 45

MONITION L. - Artésianisme de la plaine de Bou-Agba (oued M'da).
- c. r. somm. p. 46

Numéro 3 – 3^{ème} trimestre 1958

X. - L'accord pétrolier maroco-italien, d'après une conférence de M. A. Bouabid, vice président du conseil, ministre de l'Economie nationale et de l'Agriculture.
- p. 7-9

LAGABRIELLE J., PERROT C. - Le Bureau de Recherches et de Participations Minières à la Foire de Casablanca de 1958 (Présentation d'une laverie mobile).
- pp. 11-14

HAMOU A. - La formation des cadres de l'industrie minière au Maroc : l'Ecole des mines de Rabat.
- pp. 15-20

JANIN R. - La formation des cadres de l'industrie minière au Maroc : l'Ecole des ouvriers mineurs de Touissit.
- pp. 21-25

MARGAT J. - Les cartes hydrogéologiques du Maroc.

- pp. 27-30

BERTRAND A. - Le laboratoire de chimie du Sous-secrétariat d'Etat à la production industrielle et aux mines.
- pp. 31-33

JEANNETTE A. - Le laboratoire d'études des sédiments du Service géologique du Maroc.
- pp. 35-36

GAUDEFROY C. - Contribution à la recherche des pierres ornementales au Maroc.
- c. r. somm. pp. 37-38

FELLEHI M., MORTIER F. - Découverte de nappes aquifères dans la région de Guercif (Maroc oriental).
- c. r. somm. pp. 38-41

JEANNETTE A. - Présence d'une roche à caractère pouzzolanique aux environs de Segangane (région de Nador).
- c. r. somm. pp. 41-42

Numéro 4 – 4^{ème} trimestre 1958 (Epuisé) (Numéro consacré au Tafilalt)

JOLY F. - Présentation géographique du Tafilalt.
- pp. 5-9

HOLLARD H. - La série primaire du Tafilalt et le problème du pétrole.
- pp. 11-16

AGARD J. - Les gîtes plombo-cuprifères du Tafilalt, du Maïder et de l'Ougnat.
- pp. 17-23

SERFATY A. - Problèmes d'énergie et de transport dans les exploitations minières du Tafilalt.
- pp. 24-25

DESPUJOLS P., VERGERIO R. - L'exploitation des mines de plomb au Tafilalt.
- pp. 26-31

DESTOMBES J. - Les gisements de minéral de fer oolithique sédimentaires de la bordure sud de l'Ougnat et du Maïder.
- pp. 32-36

CHAZAN W. - Les recherches de charbon du Bureau de Recherches et de Participations Minières dans la vallée du Ziz.
- pp. 37-42

MARGAT J. - Les recherches hydrogéologiques et l'exploitation des eaux souterraines au Tafilalt.
- pp. 43-68

Numéro 5 – 1^{er} trimestre 1959

BENNACEF A. - Statistiques minières du Maroc pour l'année 1958.
- pp. 5-8

- pp. 39-42

X. - Exportations, pays destinataires et ventes locales de minerais en 1953.
- pp. 9-11

JEANNETTE A. - Aperçu sur les principaux indices d'argiles kaoliniques actuellement connus au Maroc.
- pp. 43-49

VERGERIO R. - Le marché charbonnier du Maroc en 1958.
- pp. 13-20

ATTIA A., BERTRAND A. - Utilisation des argiles kaoliniques du Maroc.
- pp. 50-51

REYNIER J. - L'utilisation de l'antracite de Djerada et les nouvelles techniques de la combustion.
- pp. 21-28

AGARD J., MORIN P. - La paragenèse des filons plombo-zincifères de la région de Moulay-Bouazza (Maroc central).
- c. r. somm. pp. 53-54

PONS J. - Chronique de la prévention des accidents du travail et des maladies professionnelles. I - La définition de l'accident du travail et celle de la prévention.
- pp. 29-31

GAUDEFRROY C. - Calcite tripalmée du douar Debbagh à Rabat.
- c. r. somm. pp. 54-55

ATTIA A. - Etudes techniques préliminaires en vue de l'implantation d'une sidérurgie au Maroc.
- pp. 32-38

AMBROGGI R. - Alimentation en eau de Tarfaya.
- c. r. somm. pp. 55-57

AGARD J., MORIN P. - Les cartes métallogéniques.

FELLAHI M., MARGAT J. - Un sondage artésien contribuera à l'alimentation en eau de la ville de Fès.
- c. r. somm. pp. 57-59

Numéro 6 – 2^{ème} trimestre 1959 (Numéro consacré à la Sédimentologie)

AGARD J., JEANNETTE A. - Avant-propos.
- pp. 4-6

SALVAN H. - Le problème de la phosphatogénèse et son évolution.
- pp. 31-41

VATAN A. - La sédimentation et les sédiments marins actuels.
- pp. 7-19

DESTOMBES J. - Les minerais de fer oolithique : idées actuelles sur leur structure et leur genèse.
- pp. 43-51

JEANNETTE A. - La genèse des argiles et leur place dans l'évolution sédimentaire.
- pp. 21-29

VATAN A. - Application de la sédimentologie à la recherche du pétrole.
- pp. 53-60

BALCON J. - Application de la sédimentologie à la recherche et à l'exploitation des gisements plombo-zincifères stratiformes.
- pp. 61-62

VATAN A. - Les méthodes de laboratoire appliquées à l'étude des sédiments.
- pp. 63-70

Numéro 7 – 3^{ème} trimestre 1959

HAMOU A. - L'activité minière au Maroc en 1958.
- pp. 7-16

NARDON J. - Les méthodes de la géophysique.
- pp. 23-39

PONS J. - Chronique de la prévention des accidents du travail et des maladies professionnelles. II - Tenue de travail et protection individuelle.
- pp. 17-20

JOURAVSKY G. - Présence de trachytes dans les laves permo-triasiques du Maroc oriental et de la Haute Moulouya.
- c. r. somm. p. 41

LAVAL F. - Le Centre de formation professionnelle de Khouribga. Formation des surveillants mineurs.
- pp. 21-22

AGARD J., HOLLARD H., OWODENKO B. - Le prolongement éventuel du bassin houiller d'Abadla sous la Hamada du Guir.
- c. r. somm. pp. 41-43

Numéro 8 – 4^{ème} trimestre 1959

BOUABID A. - Discours de M. Abdelrahim Bouabid, vice-président du conseil, ministre de l'Economie nationale et des Finances, prononcé le 4 décembre 1959 à Jerada.
- pp. 3-7

magnésite, nickel, cuivre, chrome) liés aux roches ultrabasiques et métamorphiques des Beni-Bousera (Rif septentrional).
- pp. 31-37

CORNU P. - Aperçu sur l'histoire des recherches minières dans la province d'Agadir.
- pp. 9-13

MORIN P. - Les gîtes d'antimoine du Rif septentrional : un aperçu sommaire.
- pp. 39-41

PONS J. - Chronique de la prévention des accidents du travail et des maladies professionnelles. III - Le coût des accidents du travail : coût direct et indirect.
- pp. 15-16

POUIT G. - Les minéralisations cuprifères de la terminaison occidentale du Haut Atlas.
- c. r. somm. pp. 43-44

MILLARD Y. - Les minéralisations en plomb, zinc et cuivre de la zone paléozoïque du Rif.
- pp. 17-23

MOUSSU R. - Les gisements de pyrophyllite, kaolinite et alunite du Tifnout (Haut Atlas).
- c. r. somm. pp. 44-45

EMBERGER A., PANETIER J.M. - Aspects de la recherche du plomb et du zinc dans la dorsale calcaire du Rif (Maroc septentrional).
- pp. 25-30

BOULADON J., PROUST F. - Filon manganesifère à rhodonite et spessartine dans le Précambrien II du Haut Atlas.
- c. r. somm. pp. 45-46

AGARD J., JOURAVSKY G., MILLIARD Y. - Les gîtes minéraux (graphite, vermiculite,

Présence du lithium dans les pegmatites de Sidi-bou-Othmane (Jebilet).
- c. r. somm. pp. 46-47

Numéro 9 – 1^{er} trimestre 1960

X. - Résolution sur l'inventaire des ressources naturelles de l'Afrique présentée par le Ghana, la Guinée, la Libye, le Maroc et la Tunisie à la Commission économique pour l'Afrique.
- p. 7

HAMOU A. - Exposé sur la proposition marocaine de création d'un Fonds international du plomb et du zinc, fait à la réunion du groupe d'études internationales du plomb et du zinc (Genève, 27 janvier – 3 février 1960).
- pp. 9-11

VERGERIO R. - Le marché des ressources énergétiques au Maroc en 1959.
- pp. 13-42

MORIN P. - Le Maroc central : un aperçu de ses ressources minières.
- pp. 43-50

AGARD J. - Les calcaires bitumineux du Crétacé moyen de la région d'Arhbala (Haute-Moulouya).
- pp. 51-55

AGARD J. - Composition des minéraux de tungstène liés au granite d'Oulmès (Maroc central).

- c. r. somm. pp. 57-58

MONITION L. - Alimentation en eau du centre de Rommani (Méséta côtière).
- c. r. somm. p. 59

JEANNETTE A. - Essai d'une classification des substances non métalliques, d'après leur usage.
- pp. 61-65

PONS J. - Chronique de la prévention des accidents du travail et des maladies professionnelles. IV - Les accidents de trajet.
- pp. 67-70

X. - Instruction du Vice-président du Conseil, Ministre de l'Economie nationale et des Finances, du 25 février 1960 relative à certaines modalités d'application du dahir du 9 regeb 1370 (16 Avril 1951) portant règlement minier et décret n°2-57-1647 du 24 jourmada I 1377 (17 décembre 1957) relatif aux obligations de travaux des titulaires de titres miniers.
- pp. 71-74

BENCHEKCHOU A. - Statistiques minières du Maroc pour l'année 1959.
- pp. 81-88

Numéro 10 – 2^{ème} trimestre 1960

HAMOU A. - L'activité minière au Maroc en 1959.
- pp. 5-17

PLATZ J. - Au sujet des unités métallogéniques.
- pp. 19-20

MORIN P. - Les ressources minérales du massif du Tazzeke et de ses bordures.
- pp. 21-44

PONS J. - Chronique de la prévention des accidents du travail et des maladies professionnelles. V - Le service de sécurité et les comités de sécurité.
- pp. 45-47

Numéro 11 – 3^{ème} trimestre 1960

LAVAL F. - La formation des cadres supérieurs marocains dans le secteur minier.
- pp. 7-10

BUR. INSPECT. TRAV. FORM. PROFESS. - Variation des effectifs dans les exploitations minières du Maroc.

- pp. 11-19

POUIT G., JOURAVSKY G. - Le gisement de Manganèse de Tizi-n-Isdid (région de l'Ou-nein, Haut Atlas).
- pp. 21-29

MORIN P. - Les marbres d'origine métamorphique du Maroc central (géologie et problèmes d'exploitation).
- pp. 31-39

PONS J. - Chronique de la prévention des accidents du travail et des maladies professionnelles. VI - Le service de sécurité et les comités de sécurité (suite).
- pp. 41-43

Numéro 12 – 4^{ème} trimestre 1960 (Numéro consacré aux Congrès internationaux)

DIOURI M. - La participation du Maroc à la 21^{ème} session du Congrès géologique international à Copenhague.
- pp. 7-17

et île de Gothland (C 17). - Suède méridionale et centrale (C 18). - Voyage d'étude particulier en Suède méridionale.
- pp. 19-28

AGARD J., CHOUBERT G., FAURE-MURET A., HOLLARD H., DESTOMBES J., WILLEFERT S., DIOURI M. - La participation des géologues du Maroc aux voyages d'étude en Scandinavie lors du 21^{ème} Congrès géologique international - Aperçu sur la géologie et les gîtes minéraux des pays scandinaves. - Norvège septentrionale (A 3) et Suède (C 27). - Norvège méridionale (A 14 et A 10), Danemark (B 2) et Finlande (C 29). - Scanie

HAZAN R. - La participation du Maroc à la 12^{ème} session de l'Union générale de géodésie et géophysique.
- pp. 29-31

HOLLARD H., WILLEFERT S. - Symposium sur la limite Silurien-Dévonien et sur la stratigraphie du Silurien et du Dévonien (Bonn - Bruxelles 1960).
- pp. 33-34

Numéro 13 – 1^{er} trimestre 1961

X. - S.M. Mohammed V, Roi du Maroc (1909-1961).
- p. 7

JOURAVSKY G., DESTOMBES J. - Les différents types de minéralisations du domaine de l'Anti-Atlas. Leur cadre géologique et les méthodes de leur prospection.
- pp. 19-57

SLAOUI D. - Discours de M. Driss Slaoui, Ministre du Commerce, de l'Industrie, des Mines, de l'Artisanat et de la Marine marchande, prononcé à Erfoud en présence des Autorités locales et des représentants des artisans miniers de Tafilalt.
pp.9-10

EMBERGER A. - Le district plombifère de la Haute Moulouya. Observations sur la structure du socle ancien et de sa couverture secondaire dans la région d'Aouli et de Mi-bladen.
- pp. 59-62

BENCHEKCHOU A., COHEN M. - Statistiques minières du Maroc pour l'année 1960.
- pp. 11-18

PONS J. - Chronique de la prévention des accidents du travail et des maladies professionnelles. VII - Le facteur humain.
- pp. 63-65

Numéro 14 – 2^{ème} trimestre 1961 (Numéro consacré à la région de Nador)

BENKIRANE M. - Avant-propos.
- p. 5

JEANNETTE A., HAMEL C. - Présentation géologique et structurale du rif nord-oriental.
- pp. 7-16

JEANNETTE A. - Les ressources minérales du Rif nord-oriental.
- pp. 17-54

JANIN R., JEANNETTE A. - Quelques données sur l'économie minière de la région de Nador.
- pp. 47-53

TEN S. - Exploitation du gisement de minerai de fer d'Ouichane-Achara de la Compagnie espagnole des mines du Rif.
- pp. 55-62

RHODEN N.H. - Géologie du gisement de fer d'Ouichane (Rif nord-oriental).
- pp. 63-70

TORRALBA J.M. - Enrichissement du minerai aux mines de fer d'Ouichane.
- pp. 71-78

LAVAL F. - La formation du personnel à la Compagnie espagnole des mines du Rif et à la Société anonyme des mines de Setolazar.
- pp. 79-82

DEREKOY A.M., MORTIER F. - Hydrogéologie de la plaine du Gareb et du Bou-Areg.
- pp. 83-91

MENNESSON E. - Importance sociale des exploitations minières dans la région de Nador.
- pp. 93-105

ATTIA A., ROURE L. - Implantation d'une usine sidérurgique dans l'Oriental : son influence sur les exploitations minières régionales.
- pp. 107-110

Numéro 15 – 3^{ème} trimestre 1961

X. - Jean Pons (1904-1961).
- p. 5

BENKIRANE M. - Situation et perspectives d'avenir de l'industrie minière marocaine.
- pp. 7-12

HAMOU A. - L'activité minière au Maroc en 1960.
- pp. 13-24

DIOURI M. - Le rôle des géologues attachés aux exploitations minières.
- pp. 25-26

NATAF M. - Le Centre de documentation de la Division des Mines.
- pp. 27-28

NABYL A., ROCHDY A. - Le Bureau des échanges internationaux de la Division de la Géologie.
- pp. 29-33

EMBERGER A. - Indices de plomb dans le massif du Rekkame (Maroc oriental).
- c. r. somm. pp. 35-36

POUIT G., JOURAVSKY G. - Les indices de manganèse du Jbel Sour (Haut Atlas de Marrakech) : Relation entre minéralisation et structure paléinsulaire.
- c. r. somm. pp. 36-37

POUIT G. - Relation entre la tectonique et la minéralisation des gîtes de plomb et de cuivre de la région de Tacheddirt (Haut Atlas de Marrakech).
- c. r. somm. pp. 37-38

Numéro 16 – 4^{ème} trimestre 1961

BENKIRANE M., VERGERIO R. - Les résultats de la conférence des Nations Unies sur les sources nouvelles d'énergie et leur application possible au Maroc.
- pp. 5-12

HAMOU A. - Un voyage d'études aux Etats-Unis d'Amérique de techniciens marocains et d'élèves de l'École des Mines de Rabat.
- pp. 13-16

AGARD J., DIOURI M. - Les services régionaux de la Géologie du Maroc.
- pp. 17-20

JEANNETTE A., NATAF M. - La recherche de substances minérales non métalliques au Maroc.
- pp. 21-25

POUIT G. - Les minéralisations du cours moyen du Nfis et de l'oued Agoundis (Haut Atlas de Marrakech) : leur inventaire régional.

- pp. 27-34

MONITION L., THAUVIN J.P. - Participation du Maroc aux congrès scientifiques internationaux. - Le colloque sur les eaux souterraines et leur exploitation en Afrique du Nord (Bonn, avril 1961). - La réunion générale de l'Association internationale des Hydrogéologues (Rome 27 août - 2 septembre 1961). - Le troisième congrès international de spéléologie (Vienne, 15-30 septembre 1961).
- pp. 35-37

Numéro 17 – 1^{er} trimestre 1962

COHEN M. - Statistiques minières du Maroc pour l'année 1961.
- pp. 7-14

ATTIA A., LAKHDARI A. - Etude générale sur les principaux gisements de fer du Maroc non encore exploités.

- pp. 15-40

POUIT G., JOURAVSKY G. - Le gîte de manganèse d'Aït-Iggelt (Anti-Atlas) : un exemple de minéralisation pénécemporaine de la série encaissante.
- pp. 41-47

Numéro 18 – 2^{ème} trimestre 1962

HAMOU A. - L'activité minière au Maroc en 1961.
- pp. 5-15

SCHWARTZ B. - Méthodes nouvelles de formation des cadres.
- pp. 17-26

DIETRICH J.E. - Possibilités d'utilisation de certaines pierres semi-précieuses et ornementales du Maroc.

- pp. 27-35

HUVELIN P. - La barytine au Maroc.
- pp. 37-43

JOURAVSKY G., POUIT G. - Conceptions nouvelles sur les caractères et la genèse des granites albitisés renfermant du niobium.
- pp. 45-48

Numéro 19 – 3^{ème} trimestre 1962

X. - Monsieur Ahmed Osman, nouveau sous-secrétaire d'Etat à l'Industrie et aux Mines.
- p. 4

BENKIRANE M. - Problèmes actuels de l'industrie minière marocaine.
- pp. 7-10

DIOURI M. - Le rôle des géologues dans les exploitations minières.
- pp. 11-12

HAMOU A., coord. - Voyage d'études aux Etats-Unis d'Amérique.
- pp. 13-44

Numéro 20 – 4^{ème} trimestre 1962

OSMAN A. - Sur quelques problèmes de l'industrie minière.
- pp. 7-9

DIOURI M., coord. - Colloque sur les gîtes stratiformes du Maroc (2-12 mai 1962). Séance de clôture.
- pp. 11-39

AGARD J., CHATENET R., HUMBERT M. - Prospection au bérylliomètre et répartition du béryllium dans le massif granitique d'Oulmès (Maroc central).
- pp. 41-45

COLL. - Participation du Maroc à des réunions internationales.
- pp. 47-58

Numéro 21-22 – 1^{er}-2^{ème} trimestres 1963
(Numéro spécial publié à l'occasion du 6^{ème} Congrès international de la préparation des minerais)

OSMAN A. - Editorial.
- p. 7

OFF. CHERIF. PHOSPHATES - Installation de débouillage de minerai de phosphate podzolisé à Sidi Daoudi, Maroc.
- pp. 9-15

CHARBONN. NORD-AFR. - Le lavoir d'Has-si-Blad (Djerada).
- pp. 17-27

MOINE J., GORICHON A., CANCE E. - Valorisation des minerais de manganèse de l'Imini (Maroc).
- pp. 29-40

HALLE E., COPPIN C. - Le traitement des minerais de manganèse de Bou-Arfa.
- pp. 41-50

IGLESIAS.J.L., FERNANDEZ A.N. - Les installations de traitement des minerais de fer de la région de Nador. Première partie : Le traitement du minerai de Uixan-Axara. Deuxième partie : Le traitement du minerai de Setolazar.
- pp. 51-65

BENCHEQROUN A., ATTIA A. - Essais d'enrichissement des minerais de fer de Kénifra.
- pp. 67-71

LAUVERNIER J., DE TREY M., BELLON L.P., FLUHR P. - Les installations de concentration des minerais de cobalt de la Société minière de Bou-Azzer et du Graara.

- pp. 73-88

SALVADORI F. (Sté Mines Zelligja) - Les usines de traitement des mines de plomb et de zinc de Bou-Beker.
- pp. 89-96

BOYARD G. (Co. R. Astur. Mines) - Les installations de traitement de la mine de plomb et de zinc de Touissit.
- pp. 97-114

SAUNIER A. (Soc. Mines Aouli) - La laverie du gîte plombifère filonien d'Aouli.
- pp. 115-119

PETRIS E. (Soc. Mines Aouli) - La laverie du gîte plombifère stratiforme de Mibladen.
- pp. 121-125

RIVET P. (Soc. Min. Dj. Aouam) - La laverie du gîte plombifère du jebel Aouam.
- pp. 127-134

R. PELLET (BRPM) - La laverie-pilote de flottation de « Plomb Moulouya ».
- pp. 135-143

LAUVERNIER J. (Soc. Mines Bou-Skour) - Les installations de concentration par flottation des minerais de cuivre de Bou-Skour.
- pp. 145-150

COPPIN C., HALLE E. (Soc. Mar. Exploit. Min.) - Le traitement des minerais de cuivre du jebel Klakh.
- pp. 151-158

Numéro 23 – 2nd semestre 1965

BENSLIMANE Y. - Avant-propos.
- p. 5

CHEFCHAOUNI Y.C. - Introduction.
- p. 7

AGARD J., MORIN P. - G. Jouravsky (1896-1964).
- pp. 8-10

BENCHEQROUN A. - L'activité minière au Maroc en 1964.
- pp. 11-19

HUVELIN P., SNOEP J.P. - Prospection de filons à pyrrhotine dans les Jebilet centrales (Maroc).
- pp. 21-26

DADI A. - Valorisation des cendres de la pyrrhotine de Kettara.
- pp. 27-34

BRPM - Le gisement de potasse triasique de Khémisset.
- pp. 35-48

JEANNETTE A., MILLIÈS-LACROIX A. - La lutte contre l'érosion dans le domaine rifain : Le rôle des banquettes sur la stabilité des versants.
- pp. 49-56

LAVAL F. - Formation de cadres pour l'industrie minière.
- pp. 57-59

Numéro 24 – 2nd semestre 1966

BENCHEQROUN A. - L'activité minière au Maroc en 1965.
- pp. 7-12

EMBERGER A. - Méthodologie de la recherche de gisements stratiformes cachés de plomb et zinc dans le Maroc oriental. Le projet Rekkame.
- pp. 13-26

JEANNETTE A., MILLIÈS-LACROIX A. - Quelques aspects du développement de la géologie appliquée aux travaux de l'ingénieur.
- pp. 27-46

AGARD J., CHATENET R., MAZÉAS J.P. - Prospection au bérylliomètre et découverte du béryllium dans les tactites en bordure du massif granitique d'Azegour (Haut Atlas).
- pp. 47-50

NATAF M. - Essai d'évaluation des besoins marocains en substances minérales non métalliques à usage industriel.
- pp. 51-56

BOUJO A. - Le service d'études des gisements de l'Office chérifien des Phosphates.
- pp. 57-62

Numéro 25 – 2nd semestre 1967 (Epuisé)

BENCHEQROUN A. - L'activité minière au Maroc en 1966.
- pp. 5-19

KOSAKEVITCH A. - Quelques considérations minéralogiques sur la présence de plomb et d'arsenic dans les minerais d'antimoine marocains.
- pp. 21-33

CAÏA J., DIETRICH J.E., MAZÉAS J.P., NATAF M. - Les roches à pyrophyllite du

Maroc et leurs possibilités d'utilisation dans l'industrie.
- pp. 35-50

CHEROTZKY G. - A propos de la composition chimique des mestigmérites et aiounites.
- pp. 51-56

HOWARD-GOLDSMITH R.C. - Rôle de la potasse dans le monde et au Maroc.
- pp. 57-58

Numéro 26 – 1^{er} trimestre 1968
(Numéro spécial consacré aux gisements de cuivre au Maroc)

BENCHEQROUN A. - Préface.
- p. 5

SAADI M. - Les gisements de cuivre au Maroc : principaux résultats de recherches depuis les origines.
- pp. 7-53

Numéro 27 – 2^{ème} trimestre 1968 (Epuisé)

SALVAN H. - L'évolution du problème des évaporites et ses conséquences sur l'interprétation des gisements marocains.
- pp. 5-30

CAÏA J. - Présence de minéralisations plombo-cupro-zincifères de type stratiforme dans la formation grése-conglomératique de base du début de l'Infracénomanien de la région des plis marginaux du Haut Atlas oriental.
- pp. 41-44

MARIOTTI M., ESPRESATI A. - Intérêt de l'emploi des cendres de pyrrhotine du complexe chimique de Safi dans l'industrie du bâtiment.
- pp. 31-39

MILLIÈS-LACROIX A. - Les glissements de terrains : Présentation d'une carte prévisionnelle des mouvements de masse dans le Rif (Maroc septentrional).
- pp. 45-54

Numéro 28 – 2nd semestre 1968

BENCHEQROUN A. - L'activité minière au Maroc en 1967.
- pp. 5-24

SAADI M. - Quelques acquisitions nouvelles dans le domaine de l'étude des gîtes de cuivre au Maroc.
- pp. 41-42

DIOURI M. - Bref aperçu sur l'hydrothermalisme au Maroc.
- pp. 25-36

MILLIÈS-LACROIX A. - Interprétation photogéologique et vision stéréoscopique « naturelle ».
- pp. 43-52

CHEROTZKY G. - Les serpentines au Maroc.
- pp. 37-39

Numéro 29 – 1^{er} semestre 1969

COMBE M. - Etat en 1968 des connaissances sur le bilan des ressources en eau du Maroc et sur leur pourcentage d'utilisation.
- pp. 5-12

- pp. 13-24

DEMNATI A.H., HUVELIN P. - Résultat d'une étude géophysique aéroportée par la méthode électromagnétique input Barringer sur trois zones du district à pyrrhotine des Jebilet (Maroc).

SAADI M. - A la recherche de l'ancienne ville de Day (Béni-Mellal) et de sa mine de cuivre.
- pp. 25-33

SEBBAG I. - Inventaire général des gîtes et indices de cuivre, manganèse, plomb, fer, or et argent du Jbel Sarhro oriental.
- pp. 35-48

Numéro 30 – 2nd semestre 1969

BENCHEQROUN A. - L'activité minière au Maroc en 1968.
- pp. 5-18

SAADI M. - Possibilités minières et hydro-géologiques de la région d'Akka et rôle historique de Tamdout.
- pp. 19-39

MILLIÉS-LACROIX A. - Les glissements de terrains : Principes et méthodes d'analyse de stabilité.
- pp. 41-56

DOUIEB M. - Méthodes de réalisation d'une unité industrielle.
- pp. 57-59

Numéro 31 – 1^{er} semestre 1970

EMBERGER A. - Perspectives de développement de la recherche des gîtes de plomb et de zinc au Maroc.
- pp. 5-42

HILALI E.A., NATAF M. - Le Kieselguhr de Ras-Traf (province de Nador) et ses possibilités d'utilisation en génie civil.

- pp. 43-62

DIR. GEOL. MAROC - Table ronde sur la sélénologie.
- pp. 63-70

Numéro 32 – 2nd semestre 1970

ESTERLE M. - Modes de gisements des bauxites : guides de recherche. Avant propos à une étude théorique et pratique de la prospection de bauxites au Maroc.
- pp. 7-41

FARIS M., CHAOUI A., GILG B., URECH M. - Surélévation du barrage d'El-Kansera.
- pp. 43-55

ROUSSELLE L. - Fossiles et géologues.
- pp. 57-59

Numéro 33 – 1^{er} semestre 1971

X. - Une destinée : Abdelhamid Dadi.
- pp. 5-11

HILALI E.A. - Les perlites dans le Rif oriental (Province de Nador).
- pp. 13-19

HEUSCH B., MILLIÉS-LACROIX A. - Une méthode pour estimer l'écoulement et l'érosion dans un bassin : Application au Maghreb.
- pp. 21-39

COMBE M., LECLERC C. - Station thermale de Sidi-Harazem : réalisation en 1970 d'un captage des eaux thermales par forage doté d'équipements de sécurité contre la pollution.
- pp. 41-44

BOUDDA A., SALVAN H. - Etat des connaissances actuelles sur le plateau continental marocain et ses dépôts phosphatés.
- pp. 45-48

Numéro 34 – 2nd semestre 1971

(Numéro spécial publié à l'occasion du cinquantenaire du Service géologique du Maroc (1921-1971) (*bilingue français-arabe*))

BENJELLOUN A. - Préface.
- p. 7

DOUIEB M. - Introduction.
- p. 8

SAADI M. - Présentation.
- pp. 9-10

SAADI M., SALVAN H. - Historique des recherches géologiques et minières au Maroc depuis les origines à 1971.

- pp. 11-27

DIV. GEOL. MAROC - Organisation de la Division de la Géologie.
- pp. 29-33

DIV. GEOL. MAROC - Bilan de l'activité de la Division de la Géologie durant les dix dernières années.
- pp. 33-52

Numéro 35 – 1^{er} semestre 1972

NATAF M., SUBRA A. - Etude du sable de la laverie de Tansrif (province de Beni-Mellal) en vue de l'utilisation de cette matière première pour la fabrication du verre plat.
- pp. 5-20

SMEYKAL S.D. - Traits géologiques du gisement cuprifère d'Ouansimi Anti-Atlas occidental, Maroc.

- pp. 21-34

CHEROTZKY G. - Une méthode de représentation graphique des roches éruptives
- pp. 35-44

SAADI M. - L'ingénieur géologue
- pp. 45-48

Numéro 36 – 2nd semestre 1972

VILAND J.C. - Les minéralisations cuprifères de Tanfit et leur cadre géologique régional (Haut-Atlas de Marrakech).
- pp. 5-32

SMEYKAL S. - Traits géologiques et métallogéniques du gîte argentifère de Zgounder.
- pp. 33-42

CHEROTZKY G. - A propos du clan des gabbros.
- pp. 43-48

KANAZIRSKY M., YANEV Y. - Etude préliminaire sur les possibilités géologiques d'une production au Maroc de basaltes fondus.
- pp. 49-56

ARCHAMBAULT C. - Le phénomène hydrogéologique des sources douces et des sources salées de l'Oum er Rbia. Etude qualitative.

- pp. 57-60

BUFFET C., BREIL P. - Recherches d'eau à Ksar-es-Sghir : essai de synthèse logique des méthodes de recherches.
- pp. 61-63

ARCHAMBAULT C. - Résultats des études en eau de la nappe des Beni-Amir, pour faire face à l'accroissement de la desserte de Khouribga et des agglomérations avoisinantes en eau potable et des installations de l'OCP en eau industrielle.
- pp. 65-66

CHAOUI A., TONNON J.N. - Alimentation en eau de la ville de Rabat. Barrage provisoire du Grou : Influence des études géologiques et géotechniques sur la conception et la réalisation du barrage.
- pp. 67-84

Numéro 37 – 1^{er} semestre 1975

CHEROTZKY G. - Vulcanites récentes du Moyen Atlas septentrional et de la Grande Comore (Archipel des Comores).
- pp. 7-38

SAADI M. - Possibilités pétrolières du domaine rifain.

- pp. 39-56

ERBAHI A.A. - Nature des rayonnements nucléaires employés à la D.M.G. et méthodes de protection.

- pp. 57-59

Numéro 38 – 2nd semestre 1975

X. - In memoriam.
- pp. 7-8

SAADI M. - Géologie et possibilités minières des gisements de cuivre de Jbel Klakh (Maroc oriental).
- pp. 9-22

KROUTOV G.A., VINOGRADOVA R.A., ROUDACHEVSKY N.S. - Alloclasite dans les minerais des gisements de cobalt-nickel de la région de Bou Azzer (Anti-Atlas Central, Maroc).
- pp. 23-30

MIKHAILOV N.P. - Données nouvelles sur la pétrologie et la structure interne du massif ultramafique des Beni-Bouchera (Rif Paléozoïque, Maroc du Nord).

- pp. 31-42

BELHAJ SOULAMI A., PELLEGRIN V., VIALLEFONT P. - Méthodes de détermination de la teneur en matières organiques des minerais phosphatés : I - Etude de quelques attaques acides d'un échantillon de minerai phosphaté en vue d'un dosage pondéral des matières organiques.

- pp. 43-51

Numéro 39 – 1^{er} semestre 1976

SAADI M. - Les minéralisations cuprifères encaissées dans les formations détritiques triasiques de la région de Oued Zat (Haut Atlas de Marrakech).
- pp. 7-12

MARIOTTI M. - Le gonflement des sols argileux surconsolidés (aspect du phénomène - influence sur la structure - précautions à envisager).
- pp. 13-28

BELHAJ SOULAMI A., PELLEGRIN V., VIALLEFONT P. - Méthodes de détermination de la teneur en matières organiques des

minerais phosphatés : II - Méthode du résidu de neutralisation.

- pp. 29-39

VINOGRADOVA R.A., KROUTOV G.A., MIKHAILOV N.P., ROUDACHEVSKY N.S., VIALSOV L.N. - Sur les produits de transformation de la nickéline provenant des filons de chromite-nickéline du massif des Beni-Bouchera au Maroc du Nord.

- pp. 41-48

FAUGÈRES J.C. - Présence et conditions de genèse de la kaolinite dans les faciès terrigènes du Bajocien des rides pré-rifaines.

- pp. 49-56

Numéro 40 – 2nd semestre 1976

SATTRAN V. - Sur les possibilités d'extension des niveaux manganésifères de Bou-Arfa (Haut Atlas oriental).

- pp. 7-18

YANEV Y. - Caractère pétrochimique et zonalité du volcanisme néogène-quaternaire du Maroc.
- pp. 19-44

MAHMOOD A. - Une calcite verte de l'Anti-Atlas.
- pp. 45-48

NATAF M., VILAND J.C. - Présence d'une roche siliceuse à effet pouzzolanique dans le Crétacé supérieur des environs d'Agadir.

- pp. 49-60

CHEROTZKY C. - L'analyse chimique des roches et le compteur de points.
- pp. 61-64

MINASSOV G.T. - La coopération maroco-soviétique dans le domaine de la géologie.
- pp. 65-66

Numéro 41 – 1^{er} semestre 1977

(Numéro spécial publié à l'occasion du 3^{ème} Congrès Arabe des Richesses minières – Rabat, 18-20/04/1977)

COLL. - *Elément de la Géologie du Maroc* (en arabe).
- 65 p.

Numéro 42 – 2nd semestre 1977

CHEROTZKY G. - Etude des roches éruptives grenues et des vulcanites basiques du Massif des Zekkara (Maroc oriental).
- pp. 7-18

CHEROTZKY G. - Evolution possible des basites du Maroc.
- pp. 19-40

PENTCHEVA E.N. - Modèles géochimiques des processus d'évolution de la microcomposition anionogène des eaux thermominérales.
- pp. 41-47

BARBU A. - Le concept de zone pétrolière potentielle dans l'exploration du Bassin des Doukkala (Maroc occidental).
- pp. 49-57

Numéro 43 – 1^{er} semestre 1978

EL YAMINE N. - Alimentation en eau de certaines villes du Maroc, protection des aquifères, aspect législatif et sanitaire (1^{ère} partie).
- pp. 7-42

SMEYKAL S.D. - Les minéralisations argentifères d'Imiter dans le Précambrien du Jbel Sarhro.
- pp. 43-53

SMEYKAL S.D. - Les minéralisations de tungstène de Taourirt-Tamellalt dans le Précambrien du Jbel Sarhro.
- pp. 54-64

PENTCHEVA E.N., DAMIANOVA M.G. - Possibilités de migration de certains oligoéléments au cours de l'interaction « phase aqueuse - roche alcaline » (modèles expérimentaux).
- pp. 65-71

HUVELIN P., VILAND J.C. - Quelques filons barytiques du Haut Atlas occidental.
- pp. 73-89

X. - Statistiques minières – 1^{er} semestre 1978 : production, exportations, ventes locales.
- pp. 90-94

Numéro 44 – 2nd semestre 1978

(Numéro consacré aux journées de la géologie 1978 tenues à Rabat du 12 au 14 avril)

Discours de Monsieur Le Ministre à l'occasion des journées géologiques 1978.
- pp. 7-10

MIN. ENERGIE MINES MAROC - Activités du Ministère de l'Energie et des Mines au cours de l'année 1978.
- pp. 11-15

DIR. MINES MAROC - Résumé des réalisations en production et ventes du secteur minier en 1978.
- pp. 17-19

TRUMPY R. - Tectonique alpine et tectonique des plaques.
- pp. 21-23

BEN SARI D. - Etude géophysique du Maroc et des régions voisines. Modèle géodynamique.
- pp. 25-27

WDOWIARZ S. - Considérations sur les structures profondes du Prérif.
- pp. 29-31

AZMANY M. - Activités du Service géologique de l'Office Chérifien des Phosphates (1973-1977).
- pp. 33-34

AZMANY M. - Evolution des faciès dans le gisement de phosphates des Oulad-Abdoun.
- pp. 35-38

ZERYOUHI I. - Activités du Service d'Hydrogéologie de la Direction de l'Hydraulique pour l'année 1977.
- pp. 39-40

ZERYOUHI I. - Méthodologie et premier bilan de trois années de recherches d'eau en zones déshéritées du Maroc.
- pp. 41-42

EL YAMINE N. - Protection des aquifères destinés à l'alimentation en eau potable : application à la ville de Berrechid.
- pp. 43-44

WERNLI R. - La base du Moghrébien est d'âge pliocène moyen (zone à *Globorotalia*

crassaformis) dans la Mamora (Maroc occidental).
- p. 45

GUILLEMIN M. - Stratigraphie et structure du Néogène post-nappes de la région de Mellila-Nador. Comparaison avec les bassins voisins de Boudinar et Guercif (Maroc nord-oriental).
- pp. 47-50

CARRUESCO C. - Comportement de quelques éléments métalliques dans les sédiments superficiels de la lagune de Moulay-bou-Salham (côte Atlantique marocaine).
- pp. 51-60

DARAGAN E., JEMKOVITSEV B. - Les minéralisations plombo-zincifères de la Dorsale calcaire (Rif).
- pp. 61-63

TIJANI A. - Gisements plombo-zincifères de Khémis et Tikenziguene (Rif paléozoïque).
- pp. 65-72

RASPOPOV B. - Minéralisation mercurifère du Rif paléozoïque (Maroc septentrional).
- pp. 73-78

ATABJI L. - Essai de comparaison des gisements d'antimoine de la partie septentrionale du Rif paléozoïque et ceux du Maroc central.
- pp. 79-82

BEN SARI D., NAJID D., BARRY P. - Essai d'étude paléomagnétique sur le massif des Beni-Bouchera et sur l'aurole métamorphique (Rif).
- pp. 83-85

IDIR E.H. - Inventaire et étude des gisements du secteur Mougueur et Aït-Labbès (Haut Atlas central).
- pp. 87-94

BAHAJ A. - Quelques observations sur le gisement plombo-zincifère de Bou-Arhou (Haut Atlas central).
- pp. 95-98

REHIOUI H. - Observations sur les gîtes de plomb-zinc du jbel Bou-Dahar et sur sa géologie (Haut Atlas oriental).
- pp. 99-102

OVTRACHT A. - Province plombo-zincifère du Haut Atlas central.
- pp. 103-109

GANZEEV A., GROUZDEV V., MITIAEV A. - Structure géologique de la région de la Haute-Moulouya.
- pp. 111-114

TCHERNYCH G. - Structure profonde de la Haute-Moulouya d'après les données géophysiques.
- pp. 115-117

GANZEEV A. - Altérations hydrothermales des roches encaissantes des filons plombifères de la Haute-Moulouya.
- pp. 119-122

GANZEEV A., MITIAEV A. - La minéralisation de wolfram dans la région de la Haute-Moulouya.
- pp. 123-125

GANZEEV A., MITIAEV A. - Caractéristiques métallogéniques des roches éruptives de la Haute-Moulouya.
- pp. 127-130

HILALI E.A., BOUHAOULI A. - Recherches géothermiques au Maroc et perspectives d'avenir.
- pp. 131-135

Numéro 45 – 1^{er} semestre 1979 (Epuisé)

(Numéro consacré au Colloque sur les Marbres et Roches ornementales, Rabat 7 – 9 juin 1979)

SAADI M. - Préface.
- pp. 7-8

HILALI E.A., BOUHAOULI A. - Les substances minérales utiles marocaines et leur impact sur l'économie nationale.
- pp. 9-33

BOUHAOULI A., CARAMAN V., HILALI E.A. - Les marbres du Maroc.
- pp. 35-102

BERTHOUMIEUX G.L., BOUHAOULI A. - Aspects technico-économiques de l'exploitation des marbres (Synthèse des communications).
- pp. 103-111

LAMTAHRI F. - L'industrie du marbre au Maroc.

- pp. 113-122

SAADI M. - Discours d'ouverture du colloque prononcé par Monsieur le Ministre de l'Energie et des Mines.
- pp. 123-128

HILALI E.A. - Rapport final du colloque sur les marbres et les roches ornementales.
- pp. 129-133

BOUHAOULI A. - Annexe I : Liste des communications du colloque.
- pp. 135-137

BOUHAOULI A. - Annexe 2 : Liste des sociétés marocaines exerçant dans le secteur marbrier.
- pp. 138-139

Numéro 46 – 2nd semestre 1979

(Numéro consacré aux comptes rendus des journées de la géologie marocaine 5 – 7 avril 1979)

X. - Compte rendu des journées de la géologie marocaine (5-6-7 avril 1979).
- pp. 6-7

X. - Programme des journées de la géologie marocaine (5-6-7 avril 1979).
- pp. 8-11

- Discours de Monsieur le Ministre de l'Energie et des Mines à l'occasion des journées de la géologie marocaine 1979.
- pp. 13-16
- BOUDDA A.** - Aperçu sur l'activité de la Division de la Géologie Générale de la Direction de la Géologie en 1978.
- pp. 17-18
- ALAOUI M'HAMDI A.** - Activité de la Division de la Recherche Minière de la Direction de la Géologie en 1978.
- pp. 19-22
- DEMNATI A.** - Réalisations de la Division des Bassins Sédimentaires de la Direction de la Géologie en 1978.
- pp. 23-24
- SAADI E.K.** - Activité du Département des Sciences de la Terre de la Faculté des Sciences de Rabat (1978-1979).
- pp. 25-26
- WDOWIARZ S.** - Nouvelles données sur la structure profonde du Rif dans la région située au nord de la zone des Rides.
- pp. 27-29
- MORGIER J., OLSZEWSKA B., SIKORA W.J., WDOWIARZ S.** - Sur l'âge Eocène moyen-supérieur des argiles « sous-numidiennes » à *Tubotomaculum* dans la « vallée des Juifs » à Tanger (Rif occidental).
- pp. 30-31
- SIKORA W.J., WDOWIARZ S., WIESER T.** - Découverte de tufs volcaniques acides dans la région de Tanger (Crétacé de Méloussa et Grès numidiens).
- pp. 32-34
- WERNLI R.** - Le « Messinien » marocain et la crise de salinité en Méditerranée.
- pp. 35-36
- NAJAH M.** - Quelques résultats obtenus à partir des études géophysiques au large de la marge ibéro-marocaine.
- pp. 37-43
- OVTRACHT A.** - Diapirisme du Rif oriental.
- pp. 45-54
- GUILLEMIN M.** - Présentation sommaire du Quaternaire marin de la région de Melilla.
- pp. 55-56
- MONBARON M.** - Nouvelles recherches sur les gisements de Dinosauriens du synclinal de Taguelft (Atlas de Beni-Mellal), discussion sur leur position stratigraphique.
- pp. 57-61
- RAHHALI I.** - Le Cénomaniens supérieur et le Turonien inférieur bitumineux du bassin côtier de Tarfaya et du Haut Atlas.
- pp. 63-69
- DARAGON E., LEIPSVERIDZE V., NAJAH M.** - La zone de faille profonde de Kerrouchène (Moyen Atlas) d'après les données géologiques et géophysiques.
- pp. 70-73
- RAKUS M.** - Evolution et position paléogéographique des Monts d'Oujda au cours du Mésozoïque.
- pp. 75-78
- VALIN F.** - Stratigraphie du Paléozoïque dans les Monts d'Oujda.
- pp. 79-81
- BENSAID M.** - L'Ordovicien supérieur, le Silurien et le Dévonien dans l'Est du Maroc central.
- pp. 83-86
- MAHMOOD A.** - Cartographie et étude des faciès du massif granitique des Zaër (Maroc central).
- pp. 87-91
- RAHMANI K.** - Etude palynologique du Paléozoïque de la région de Rabat : Datation de l'Ordovicien.
- pp. 93-95
- BEAUCHAMP J., GANEVAL J., GERBER A., PETIT J.P.** - Rapport entre les Jbilet et le Haut Atlas de Marrakech : orientation de recherches.
- pp. 97-99
- CARRUESCO C., CHAPUIS A., PETÖ G.** - L'analyse par activation neutronique comme méthode simple d'étude des sédiments subactuels laguno-marins. Application à la lagune de Oualidia (Côte Atlantique marocaine).
- pp. 101-108

- SNOUSSI M.** - Contribution à l'étude des phases argileuses des sédiments alluviaux récents du Bas-Loukkos (Côte Atlantique Nord marocaine).
- pp. 109-116
- TESSON M., GENSOUS B.** - Les sédiments superficiels du plateau continental du Rif oriental.
- pp. 117-125
- GENSOUS B., TESSON M.** - Morphologie et sédiments de la baie d'Al-Hoceima.
- pp. 127-134
- DUPLANTIER F., GENSOUS B., TESSON M.** - La couverture superficielle du plateau continental dans la région de Mohammédia (Méséta côtière marocaine).
- pp. 135-142
- SAAIDI E.K.** - Etude géologique des « limons » tirsifiés de la Chaouia (Méséta côtière marocaine).
- pp. 143-147
- SAADI E.K.** - Contribution à l'étude sédimentologique des « limons » soltanien (Würmiens) des Abda-Doukkala (Méséta côtière marocaine).
- pp. 148-154
- BENALI A.** - Synthèse de quelques données géologiques et métallogéniques sur le Haut Atlas central et sa bordure nord.
- pp. 155-157
- BAHMAD A., CHARIAI H.** - Le Haut Atlas calcaire (Imagerie spatiale, aspect structural, géologie).
- pp. 159-160
- ANTHONIOZ P.M., BAH L., KHALEK M.** - Un cas d'accumulation métallifère de type karstique dans un milieu carbonaté discontinu : le gîte cuprifère d'Amadou (Anti-Atlas occidental).
- pp. 161-163
- GANZÉEV A., MITIAEV A.** - Massif carbonaté alcalin de Tamazert (Haut Atlas de Midelt).
- pp. 165-168
- LFERDE M., BADISSY A., BERRADA M., BOUCHTA R., CHAPUIS A., CSIKAI J.** - Prospection de l'uranium à l'aide des détecteurs solides de traces.
- pp. 169-171
- LFERDE M., BERRADA M., CHAPUIS A., CSIKAI J., PETŐ G., VARNAGY M.** - Utilisation des détecteurs solides de traces (D.S.T.) pour le dosage des minerais fissiles.
- pp. 172-177
- MOUTIA Z., BERRADA M., CHAPUIS A., CSIKAI J., DESZO Z.** - Dosage de l'uranium par activation neutronique à l'aide d'une source de californium 252.
- pp. 187-182
- NEJMAOUI A.** - Dosage de l'uranium dans les phosphates marocains par spectrométrie X.
- pp. 183-191
- REHIOUI H.** - Découverte d'un indice de manganèse à Laâyoune (Saguia-el-Hamra).
- pp. 193-194
- LOMOZ M., EL HAKKANI M.** - Résultats des travaux de prospection alluvionnaire dans le Pays des Horsts (Maroc oriental).
- pp. 195-196
- BELLOT A., LEIPSVREDZE V., ALJI M.** - Etude des caractéristiques physiques des roches et des minerais du Maroc.
- pp. 197-200
- MALECHA A.** - Mise au point sur la genèse du gisement de bentonite de Bou-Haoua (région de Nador).
- pp. 201-202
- NATAF M.** - Matériaux marocains pour bétons légers et pour bétons économiques.
- pp. 203-207
- ZERYOUHI I.** - Historique, bilan et perspectives d'avenir de la foration à l'air pour la recherche d'eau souterraine dans les régions arides du Maroc.
- pp. 209-211
- ZERYOUHI I.** - Les recherches d'eau dans les Provinces Sahariennes du Maroc.
- pp. 212-214
- GUESSAB D.** - L'exploitation des nappes des Bni-Amir et du Turonien pour l'alimentation en eau de Khouribga.

- pp. 215-219

Numéro 47 – 1^{er} semestre 1980

SAADI M. - Les principales minéralisations du Maroc et leurs répartitions.
- pp. 7-18

MAHMOOD A. - Elaboration d'une méthode géostatistique appliquée à l'étude du massif granitique des Zaër (Maroc central).
- pp. 19-42

SUBRA A. - Emersions anté-crétacées et minéralisations dans l'Atlas de Béni-Mellal. Le gisement de Tabaroucht, un remplissage paléokarstique cuprifère.
- pp. 43-70

GANZEEV A.A. - Observations sur les vulcanites potassiques de la Haute Moulouya.
- pp. 71-80

KOPPL O., MALECHA A., PIRMOLIN J. - Les bentonites de Bou-Haoua (Rif nord-oriental).
- pp. 81-92

COISY P., FROGNEUX M. - Une étude de microsismicité. La région de Tillouguite (Haut Atlas de Beni-Mellal).
- pp. 93-102

EL YAMINE N. - Alimentation en eau de certaines villes du Maroc, protection des aquifères, aspect législatif et sanitaire (2^{ème} partie). Cas de Marrakech, Agadir, Oued-Zem et Boujaad.
- pp. 103-139

SALAHANE A. - Essais d'application de la géotechnique au plan d'aménagement. Etude géotechnique dans la région de Fès (Sidi-Harazem. Zalagh, Ben-Souda).
- pp. 141-160

HILALI E.A., LÜTTIG G. - Les substances minérales utiles en tant que facteur économique, leur impact sur la recherche scientifique et l'aménagement du territoire.
- pp. 161-168

X. - Statistiques minières : Premier semestre 1979.
- pp. 169-171

X. - Interview de M. Moussa Saadi, Ministre de l'Energie et des Mines, au sujet de la situation énergétique du Maroc (18 juillet 1979).
- pp. 173-179

Numéro 48 – 2nd semestre 1980

(Numéro consacré aux comptes rendus des journées de la géologie marocaine, Rabat, 15-17 mai 1980)

SAADI M. - Discours inaugural de Monsieur le Ministre de l'Energie et des Mines prononcé à l'occasion des journées de la Géologie Marocaine 1980.
- pp. 5-12

FRIZON DE LAMOTTE D., GONORD H. - Remarques sur les « Massifs à schistosité » de l'Afrique du Nord ; leurs places dans l'évolution tectonique du système alpin en Méditerranée occidentale.
- pp. 13-17

MORGIEL J., OLSZEWSKA B., SIKORA W.J. - Les sédiments bathypélagiques de l'Eocène des flyschs rifains.

- pp. 19-24

MORGIEL J., OLSZEWSKA B., SIKORA W.J., WDOIARZ S. - Associations de foraminifères arénacés dans le profil des flyschs du Rif (note préliminaire).
- pp. 25-28

MORGIEL J., OLSZEWSKA B., SIKORA W.J., WDOIARZ S. - Les foraminifères planctoniques d'âge Eocène dans les schistes sous-numidiens des environs de Tanger.
- pp. 29-30

- SIKORA W.J., WADOWIARZ S.** - La nappe numidienne existe-t-elle dans les environs de Tanger?
- pp. 31-34
- LE MARREC A., JENNY J.** - L'accident de Demnat, comportement synsédimentaire et tectonique d'un décrochement transversal du Haut Atlas central.
- pp. 35-37
- JENNY J., LE MARREC A.** - Tectonique de la boutonnière d'Aït-Tamlil Haut Atlas central.
- pp. 38-44
- MONBARON M., JUST E.** - Les roches magmatiques basiques de la région de Tagalft (Haut Atlas central) : relations spatiales et génétiques.
- pp. 45-50
- TCHERVIKOV I.B., IVANOV T.I.** - Propriétés densimétriques des roches et des terrains du domaine atlasique.
- pp. 51-55
- BAHMAD A., CHARIAI H., EL KOCHRI A., SQUALLI T., TAMAIN G.** - Tectonique linéaire, magmatisme de plate-forme et rhyatisme dans le Haut Atlas calcaire.
- pp. 57-62
- GAILLET J.L.** - Données sur la lithologie et la tectonique des formations dinantiennes du domaine sud-Mésétien (Jebilet-Haouz et Haut Atlas de Marrakech).
- pp. 63-67
- ARMAND C., BEAUCHAMP J., BIRON P., GANEVAL J., PETIT J.P.** - Quelques aspects de l'environnement tectono-sédimentaire des molasses permo-triasiques du Haut Atlas : l'exemple du bassin du N'Fis.
- pp. 69-75
- BEAUCHAMP J.** - Pédogenèse ancienne dans les molasses permo-triasiques du Haut Atlas de Marrakech.
- pp. 77-87
- EL WARTITI M., SAAIDI E.K.** - Les formations miocènes et quaternaires de la bordure nord-ouest du Maroc central (région de Maâziz).
- pp. 89-92
- DESTEUCQ C., HOEPFFNER C.** - Déformations hercyniennes dans les boutonnières paléozoïques de Debdou et du Mekam (Maroc oriental).
- pp. 93-99
- BENZIANE F., PROST A.E.** - Le passage continu des termes volcaniques aux séries sédimentaires du Cambrien inférieur sur le flanc SE du Jbel Sarho (Anti-Atlas oriental).
- pp. 101-104
- RAHMANI-ANTARI K.** - Etude palynologique dans le Dévono-Carbonifère de la coupe du Borj d'Erfoud (Tafilalt).
- pp. 105-114
- CHOUBERT G., FAURE-MURET A., EL-RZIMA A.** - L'alignement de volcans rhyolitiques du Précambrien III de Zgounder (région de Taliwine).
- pp. 115-117
- GENSOUS B., BELVEZE H., LABRAIMI M., TESSON M.** - Premiers résultats du programme d'étude détaillée des fonds de la plate-forme continentale marocaine. Exemple de la région de Rabat.
- pp. 119-122
- TESSON M., GENSOUS B.** - Objectifs d'un programme d'étude détaillé des fonds de la plate-forme continentale marocaine.
- pp. 123-130
- LEPSVERIDZE V., NAJAH M.** - Quelques résultats d'interprétation complexe de données géophysiques se rapportant au gîte de cuivre polymétallique de Draa-Sfar (Jebilet).
- pp. 131-136
- GUCHEREAU J.Y., ANTHONIOZ P.M., ATABJI L.** - Un cas de minéralisation cuprifère dans des volcanites acides à structure orbiculaire : l'indice cuprifère d'Allous (Anti-Atlas occidental).
- pp. 137-139
- CHARTRY G.** - Les gîtes d'antimoine du Maroc central : Métalotectes et essai de classification typologique.
- pp. 141-144
- CHARTRY G.** - Applications d'études géologiques à la recherche minière. La mine d'antimoine d'Amghas (Région de Mrirt, Maroc central).

- pp. 145-150

JEBRAK M., BENYOUB F. - Etude thermométrique de quelques filons de fluorine du Maroc.

- pp. 151-158

BARRAKAD S. - Principaux résultats de la recherche de l'Uranium au Maroc par le BRPM.

- pp. 159-161

ANNICH M. - Exploitation de l'uranium dans la Haute Moulouya.

- pp. 163-171

POTHERAT P. - Les minéralisations uranifères du Jbel Wafagga (Hauterivien d'ImnTanout, Haut Atlas occidental).

- pp. 173-185

ALI ASAD S. - Les minéralisations uranifères dans les formations précambriennes de la région d'Askawn (Massif du Sirwa, Maroc).

- pp. 187-196

GUILLEMIN M. - Un exemple de fusion de sables sous l'effet de décharges électriques près de Qçar-Al-Kbir (Nord du Gharb).

- pp. 197-200

Numéro 49 – 1^{er} semestre 1981

(Numéro consacré aux Roches et Minéraux industriels du Maroc)

SAADI M. - Préface.

- pp. 7-8

HILALI E.A. - Avant-propos.

- pp. 9-10

HILALI E.A. - Les substances utiles et l'avenir économique.

- pp. 11-22

BOUHAOULI A., HILALI E.A. - Historique, bilan et perspectives de la recherche des roches et minéraux industriels au Maroc.

- pp. 23-29

HILALI E.A., JEANNETTE A. - Kaolin et argiles céramiques.

- pp. 30-58

HILALI E.A. - Diatomite ou Kieselguhr.

- pp. 59-70

BOUHAOULI A., JEANNETTE A., MORTAJI M., NATAF M. - Talc et pyrophyllite.

- pp. 71-91

BOUHAOULI A., HILALI E.A. - Perlite.

- pp. 92-101

HILALI E.A., JEANNETTE A. - Bentonites.

- pp. 102-137

BARRAKAD A. - Ghassoul.

- pp. 138-142

BOUHAOULI A., HILALI E.A. - Amiante.

- pp. 143-161

BARRAKAD A., NATAF M. - Graphite.

- pp. 162-169

BARRAKAD A., NATAF M. - Magnésite et dolomie.

- pp. 170-179

BOUHAOULI A., JEANNETTE A., NATAF M. - Sables siliceux.

- pp. 180-194

HILALI E.A., JEANNETTE A., NATAF M. - Pouzzolanes.

- pp. 195-208

BOUHAOULI A., JEANNETTE A. - Vermiculite.

- pp. 209-214

BARRAKAD A., BOUHAOULI A., JEANNETTE A. - Mica-Béryl.

- pp. 215-226

JEANNETTE A., NATAF M. - Gypse.

- pp. 227-242

BARRAKAD A., BOUHAOULI A. - Ogres et terres colorantes.

- pp. 243-249

Numéro 50 – 2nd semestre 1981
(Numéro spécial consacré aux schistes bitumineux au Maroc)

SAADI M. - Introduction.
- pp. 9-13

BARRAKAD S., BENNOUNA M.S. - Bilan des travaux effectués sur les schistes bitumineux de Timahdit.
- pp. 15-23

SAADI M., BOUHAOU LI A., HILALI E.A., IDIR E.H., RAHHALI I. - Les roches bitumineuses marocaines.
- pp. 25-54

BOUCHTA R., ZEMMOURI O. - Etude géologique et réserves du gisement de schistes bitumineux de Timahdit (Moyen Atlas).
- pp. 55-69

BARODI B. - Travaux et essais de pyrolyse effectués sur les schistes bitumineux de Timahdit.
- pp. 71-92

BEKRI O. - Contribution à l'étude physico-chimique des schistes bitumineux de Timahdit.
- pp. 93-109

NEJJAR M.R. - Essais et études réalisés au Maroc sur la combustion directe des schistes bitumineux du gisement de Timahdit pour la production d'électricité.
- pp. 111-126

BARRAKAD S. - Utilisation des roches bitumineuses de Timahdit et de leurs cendres dans le domaine de la construction.
- pp. 127-133

BRPM - Historique du procédé T3 (Pyrolyse des schistes bitumineux en four vertical par combustion interne – Timahdit, Tarfaya, Tanger).
- pp. 135-137

DIR. ENERGIE MAROC - Conclusions du colloque maroco-américain sur la valorisation des schistes bitumineux de Timahdit.
- pp. 139-144

BRPM - Le Procédé National T3 - Principe de l'invention.
- pp. 145-150

ONAREP - Valorisation des schistes bitumineux au Maroc (Actualisation à mi 1984).
- pp. 151-155

BOUCHTA R. - Valorization studies of the Moroccan oil Shales.
- pp. 157-163

ONAREP - Projet de mise en valeur du gisement de schistes bitumineux de Tarfaya.
- pp. 165-169

Numéro 51 (Non paru)

Numéro 52 (Non paru)

Numéro 53 – 1^{er} semestre 1993

(Numéro consacré aux comptes rendus des journées géologiques et minières 1984, tenues à Rabat du 17 au 19 Avril 1984)

FEDAN B., LAADILA M. - Evolution séquentielle du Jurassique du Moyen Atlas : Le Lias du Jbel Amrar (SSE de Boulemane) ; un exemple-type séquence d'accrétion (klupfeliene).
- pp. 7-11

FEDAN B., BENSILI K. - Contribution à l'étude du Lias-Dogger d'Issouka (Moyen Atlas), nouvelles données biostratigraphiques et sédimentologiques.
- pp. 13-16

- RAMDANI M., HERQUEL G., TADILI B.A.** - Etude préliminaire du risque sismique au Maroc.
- pp. 17-24
- LQUAY G., CHEDDADI A.** - Tendance à l'aridification vers la fin du cycle continental soltanien, une confirmation par l'étude d'une faune de grands mammifères du Pléistocène supérieur ("Limons rouges"). Carrière Douk-kala (Rabat).
- pp. 25-29
- JEANMAIRE J.P.** - Répartition de l'uranium dans les niveaux phosphatés Maastrichtien supérieur - Eocène inférieur de la partie occidentale du bassin des Ganntour (Maroc occidental). Derniers résultats.
- pp. 31-57
- RODRIGUEZ A., RODRIGUEZ S., HAM-ZAOUI A.** - Contribution à l'étude des calcaires des fonds des dayet du plateau de Ben-Slimane (Méséta côtière marocaine).
- pp. 59-62
- FEDAN B., LAVILLE E., DUEE G.** - Rôle des décrochements dans la formation de structures distensives liasiques sur le plateau de Dwira-Anjil (Moyen Atlas).
- pp. 63-67
- AGUTTES J., RJIMATI E.C., TABIT L., ZAJACZKOWSKI W.** - Optimisation de la prospection géochimique régionale. Etude méthodologique (Jbel Saghro, Anti-Atlas).
- pp. 69-74
- BENZIANE F.** - Caractérisation du socle protérozoïque du Saghro oriental (Anti-Atlas oriental).
- pp. 75-79
- WADJINNY A.** - Le district plombo-zincifère de Touissit : un panorama paléogéographique type de gîte stratoïde en couverture carbonatée.
- pp. 81-94
- ROZANOV M.** - Sur la néotectonique du Jbel El Hadid-Kourati (Maroc occidental).
- pp. 95-101
- DESTEUCQ C.** - Principaux traits paléogéographiques du Carbonifère du Maroc oriental à partir des données de surface et de subsurface.
- pp. 103-113
- DESTEUCQ C., POTHERAT P.** - Approche sédimentologique du Westphalien B et C du bassin houiller de Jérada (Maroc oriental).
- pp. 115-122
- LUTTIG G.** - Proposition pour l'obtention de soufre natif pour la production de superphosphate au Maroc (description d'un projet).
- pp. 123-125
- BENMOKHTAR S., GAUNE J.L., COFFY G.** - Etude physico-chimique de sols argileux du Nord du Maroc.
- pp. 127-131
- ROZANOV M.** - Carte de déformation de la surface initiale du Haut Atlas central paléozoïque - Note explicative.
- pp. 133-135
- Numéro 54 – 2nd semestre 1993**
(Numéro consacré aux comptes rendus des journées géologiques et minières 1985, tenues à Rabat du 20 au 22 Mars 1985)
- FELENC J.** - Gîtologie des amas à pyrrhotine des Jebilet et des Guemassa.
- pp. 7-8
- HMEURRAS M., OUKIB K.** - Géologie et gîtologie des Guemassa.
- pp. 9-11
- FOURNIER M.** - Douar Frizem : un gîte à pyrrhotine et métaux de base lié au volcanisme viséen dans le massif des Guemassa.
- pp. 13-14
- MAIER O.W., MELLAL A.** - Données préliminaires sur la minéralisation syngénétique hercynienne de Douar Hajar (Massif de Guemassa).
- pp. 15-19
- MAHMOOD A.** - Etude comparative des granites péralumineux de la Nouvelle Ecosse (zone de Méguma) et du Massif Central

marocain dans le cadre du magmatisme acide associé aux orogénèses paléozoïques.
- pp. 21-28

BENNANI M., WEISBROD A. - Chimie des fluides hydrothermaux et minéralisations dans le secteur de Tarmilet-Zguit (Sud du District de Oulmès), Maroc central.
- pp. 29-38

TARGUISTI K. - Aspect métallogénique du massif granitique d'Alouana et son auréole de contact (région de Debdou, Maroc oriental).
- pp. 39-46

CHARIAI H. - Imagerie spatiale de la distribution de certaines minéralisations dans la partie occidentale du Haut Atlas central.
- pp. 47-54

HILALI E.A., NATAF M., BAGACHOUL B. - Réactif permettant de réduire la température normale de cuisson de l'argile en briqueterie. Résultats d'essais sur l'argile de Salé.
- pp. 55-58

DIOT H., BOUCHEZ J.L., BOUTALEB M. - Le granite d'Oulmès (Maroc central) : émergence locale d'une zone de cisaillement de la Méséta ?
- pp. 59-61

DESTEUCQ C., POTHERAT P. - Principaux résultats des forages OT 6 bis et OT 7 pour recherche de charbon dans le Haouz oriental de Marrakech.
- pp. 63-69

BORREDON R., LOPEZ M., DELOCHE C., ZOUNE M. - Un indice de barytine dans les calcaires dévoniens de la région de Rabat-

Tiflet. Description-interprétation structurale régionale.
- pp. 71-77

LALAOUI M.D., BEAUCHAMP J., SAGON J.P. - Nouvelles données sur la genèse du gisement de manganèse de l'Imini.
- pp. 79-82

DAGALLIER G. - Les arkoses plombo-barytiques du Trias de la Haute-Moulouya. Piégeage et concentrations intrapédimentaires.
- pp. 83-99

JAILLARD L. - Sur l'existence de plusieurs minéralisations exhalatives de barytine d'âge infracambrien et cambrien dans le Haut Atlas occidental.
- pp. 101-110

JAILLARD L. - Distribution des filons de barytine du Haut Atlas occidental.
- pp. 111-120

CHBIHI A. - Minéralisations de Zrahina.
- pp. 121-125

SKACEL J. - Gisement cuprifère polygénétique de Tazalaght (Anti-Atlas occidental).
- pp. 127-133

WADJINNY A. - Le district plombo-zincifère de Touissit, recherche par sondages mécaniques : grands profils; résultats et perspectives.
- pp. 135-149

CAILLEUX Y., SYLVESTRE P. - Cadre structural de l'exploitation de fer des Aït Amar (Maroc central occidental).
- pp. 151-157

Numéro 55 – 2nd semestre 1996

(Numéro consacré aux comptes rendus des journées géologiques du Maroc tenues à Rabat les 26, 27 et 28 octobre 1994)

Discours de Monsieur le Ministre à l'occasion des journées géologiques 1994.
- pp. 7-8

Gharbi A., Mchichi M. - La recherche géologique à l'Office Chérifien des Phosphates : Bilan et perspectives.
- pp. 9-20

BACHNOU A., ATROPS F. - Stratigraphie du Jurassique supérieur dans la région du Moyen Ouerrha (Préif interne) ; Comparaison avec l'avant pays rifain oriental.
- pp. 21-30

- ELHAMZAOUI O., LACHKHEM H.** - Les affleurements récifaux du Miocène terminal dans la région de Tazouta (sud-est de Fès) : analyse paléoécologique et cadre paléogéographique.
- pp. 31-38
- DAOUDI L., CHARROUD M., BOUABDELLI M.** - Origine et distribution des minéraux argileux des formations crétacé-éocène du Moyen Atlas sud-occidental : signification paléogéographique.
- pp. 39-48
- CHAFIKI D., CANEROT J., EL HARIRI K., LABBASSI K., SOUHEL A., TAJ-EDDINE K.** - Décompaction et quantification de la subsidence tectonique : exemple du Lias de la région de Béni-Mellal (Haut Atlas central, Maroc).
- pp. 49-56
- EL KHATIB D., EL FOURALI A., RUELLAN E., EL MORABET A.M.** - Evolution post-rift des secteurs NE et SW du bassin Tarfaya-Laâyoune.
- pp. 57-72
- SOULAIMANI A., LECORRE C., BOUABDELLI M.** - Influence du socle précambrien sur la tectonique hercynienne dans l'Anti-Atlas occidental : l'exemple du poinçonement du Bas-Drâa (Maroc).
- pp. 73-78
- EL KADIRI K., FAOUZI M.** - Les formations carbonatées massives de la Dorsale calcaire externe (Rif interne, Maroc), un exemple de plate-forme tidale sous contrôle géodynamique durant le Trias moyen-Lias inférieur.
- pp. 79-92
- BEN ABBES TAARJI R.K., TAJ-EDDINE K., AGUENANAI H., CANEROT J., REY J.** - Eustatisme, tectonique de blocs et halocinèse au Néocomien dans la zone diapirique de Tidsi.
- pp. 93-98
- EL FARIATI A., MEDINA F., AHMAMOU M.** - Relations entre tectonique distensive et paléocourants dans les formations triasiques de la partie méridionale du couloir d'Argana (Haut Atlas occidental).
- pp. 99-108
- BAJJA A.** - Les andésites et dacites du P III du Saghro (Anti-Atlas) et leur lien de parenté avec les roches plutoniques et volcaniques de même âge.
- pp. 109-114
- RACHDI H.N., FAURE-MURET A., BER-RAHMA M., DAHMANI M., DELALOYE M.** - Données géochronologiques et géochimiques nouvelles sur les laves du Rekkam (Est du Maroc).
- pp. 115-132
- BOUKDIR A., BAH L., EL YAMINE N., AL FEDDY K., BEN DHIA H., BEN NASRAL-LAH S.** - Détermination du flux de chaleur dans le bassin du Tadla à partir des données de températures des forages pétroliers.
- pp. 133-144
- DKHISSI M.** - Etude géologique et valorisation des gisements calcaire et argile de la cimenterie de Safi.
- pp. 145-150
- EL ACHHEB A., ER-ROUANE S., EL HEBIL A.** - Nouvelles données sur la piézométrie de la nappe supérieure des Doukkala.
- pp. 151-162
- RCHID S., AZZA A., HMEURRAS M., BELHAJ O., FADIL D., FDIL M., MECHICHE ALAMI M., MAKKOUDI D.** - Les minéralisations cuprifères et barytiques du Haut Seksaoua.
- pp. 163-174
- AZZA A., MAKKOUDI D.** - Cadre structural des minéralisations plombo-barytiques de Tafilalet.
- pp. 175-184
- MOUSSA K., BOUHLEL S.** - Etude préliminaire des inclusions fluides de la fluorine de jbel Tirremi (Maroc oriental).
- pp. 185-198
- JETTANE A., TIJANI A., BOUTALEB M., SASSI S., ASLADAY A.** - Les paléofluides du district aurifère de Tiouit.
- pp. 199-204
- BALOUKI S., CHOUHAIDI M.Y., BOUTALEB M., MECHICHE M., HMEURRAS M.** - Phases et fluides des minéralisations sulfurées de la shear zone de Tirhza, jbel Aouam (Maroc central).

- pp. 205-214

CHATRE B. - Environnement littoral, impact des aménagements portuaires sur son évolution : cas des côtes atlantiques nord marocaines.

- pp. 215-226

BOUKDIR A., BAHY L., EL YAMINE N., AL FEDDY K., RIMI A. - Comportement géothermique du bassin du Tadla, Plateau

des phosphates et Tassaout aval. Evaluation à partir des données thermométriques mesurées dans les forages hydrogéologiques.

- pp. 227-236

BOUKDIR A., BAHY L., EL YAMINE N., AL FEDDY K. - Etude géothermique du bassin du Tadla, Plateau des phosphates et Tassaout aval. Application à l'aquifère profond du Turonien (Crétacé).

- pp. 237-246

Numéro 56 – 2nd semestre 1997

(Numéro consacré à une synthèse sur les amas sulfurés au Maroc)

HMEURAS M. - Les amas sulfurés au Maroc.
- p. 5

HMEURAS M. - I – Aperçu métallogénique sur les amas sulfurés.

- pp. 7-14

HMEURAS M. - II - La province à amas sulfurés des Jebilet-Guemassa.

- pp. 15-60

HMEURAS M. - III - Possibilité d'amas sulfurés au Maroc.

- pp. 61-72

Numéro 57 – 2nd semestre 1998

(Numéro spécial consacré au Colloque international sur la géologie appliquée au service des collectivités locales, à l'aménagement du territoire et à l'environnement. Tenu à Rabat les 17 & 18 décembre 1996)

BENSAID M. - La géologie : une science et une technique au service de l'homme.
- pp. 7-12

BOUCHTA R. - Géologie et aménagement du territoire.

- pp. 13-20

LAHMIDI A. - La géologie au service de l'aménagement du territoire.

- pp. 21-32

ZEHNI A., ELABDOUNI H., BARODI B., BELKASMI A. - La recherche et la promotion des roches et minéraux industriels par le BRPM.

- pp. 33-48

LARIDHI OUAZZAA N., MEMMI L., RAZGALLAH S. - Géomatériaux et préservation du patrimoine géologique.

- pp. 49-58

JAMOUISSI F., ZARGOUNI F. - La carte des substances minérales utiles de la région de Gafsa (Sud de la Tunisie).

- pp. 59-66

JAMOUISSI F. - Identification et valorisation des sables du Crétacé inférieur de la région de Gafsa (Sud de la Tunisie).

- pp. 67-78

AL ANSARI A., LALAOUI M.D. - Problématique des géomatériaux dans le domaine de la construction.

- pp. 79-82

BELLITIR D., NIJS R., ASEBRIY L., ABERKAN M. - Evolution de la calcarénite dans les constructions ; vitesse d'altération en fonction des facteurs naturels et industriels.

- pp. 83-88

EL HAMDOUNI R., IRIGARAY C., CHACON J., FERNANDEZ T. - Analyse des facteurs déterminants des mouvements de versant sur un SIG : cas du bassin versant de Rio Albuñuelas (Grenade, Espagne).

- pp. 89-100

- BERRAD F., GARCIA-ROSSELL L., VAL-VERDE ESPINOSA I.** - Les badlands et l'évolution de leurs pentes dans le bassin versant de la rivière Almanzora (SE, Espagne).
- pp. 101-112
- CHEDDADI A., VIDAL F., NAVARRO M., MOURABIT T., ENOMOTO T., ABEKI N., SEO K.** - Evaluation des effets de site des sols meubles. Utilisation du bruit de fond et de la vitesse des ondes. Cas de la ville d'Adra (Almérie-Espagne).
- pp. 113-126
- MOURABIT T., VIDAL F., GARCIA-GARCIA J.M., ROMACHO M.D.** - Paramètres de source des séismes antérieurs contemporains et postérieurs à la série sismique de 1993-1994.
- pp. 127-136
- NAVARRO M., CORCHETE V., BADAL J., VIDAL F., CANAS J.A., PUJADES L., CASSELLES J.O.** - Short-period rayleigh-wave dispersion applied to the determination of shallow structure.
- pp. 137-144
- CHIHANI E.M.** - Barrage de garde sur l'oued Sebou : conditions géologiques et sismotectoniques ; évaluation du risque de liquéfaction au site.
- pp. 145-168
- BOUITIB L., ZARGOUNI F., BOUSSEMA R.** - Apport de la télé-analyse à l'étude néotectonique et séismo-tectonique de la région du grand Tunis.
- pp. 169-178
- EL MANDOUR A., BOUGHRIBA M., KHAT-TACH D., SADKI R.** - Identification et structure des aquifères superficiels et profonds de la plaine des Triffa (nord-est du Maroc).
- pp. 179-182
- ENANAA N., BEN DHIA H., EL HEBIL A.** - Etude hydrogéologique et hydrogéochimique des aquifères de la plaine de Mejjate et sa bordure occidentale (Maroc). Simulation numérique des écoulements souterrains.
- pp. 183-190
- RKIOUAK S.** - Importance de la plaine de l'Oued Laou dans l'approvisionnement en eau potable.
- pp. 191-195
- LALAOUI M.D., ALANSARI A.** - La méthode de prospection électrique appliquée à la recherche de l'eau dans la zone de M'zoudia (ASMAR) Marrakech.
- pp. 197-201
- CIDU R., BAHAJ S.** - Geochemistry of thermal waters from northern Morocco: preliminary results.
- pp. 203-211
- ABERKAN M.** - Quelques aspects de déséquilibre de l'environnement le long de la côte atlantique marocaine : recul de la falaise côtière et problème de l'aménagement.
- pp. 213-219
- EL AMRANI-PAAZA N., BENAVENTE-HERRERA J., CRUZ-SANJULIAN J.J.** - Spéciation thermodynamique et processus géochimiques dans le delta du Rio Adra (Andalousie, Espagne).
- pp. 221-227
- BEN HENDA B., GUEDDARI-DARRAGI F., DASSY K.** - Incidences de certains aménagements urbains sur une lagune littorale : Sebket Ariana.
- pp. 229-233
- PINEAU J.L.** - La géologie et la planification urbaine en matière d'élimination de déchets.
- pp. 235-244
- PINEAU J.L., NAIFAR E.M., BENSILI K.** - Importance des structures géologiques dans la circulation des rejets liquides profonds de la décharge d'Akrech (région de Rabat-Maroc).
- pp. 245-254
- REHIOUI H.** - Géologie et développement régional.
- pp. 255-258
- EL AMRANI PAAZA N., CHACON J.** - Caractérisation géotechnique des sols cohésifs néogènes de la dépression de Grenade à des fins techniques (Grenade, Espagne).
- pp. 259-266
- CHACON J., EL AMRANI PAAZA N., IRIGARAY C., FERNANDEZ T.** - Caractérisation géotechnique des sites appropriés pour l'installation du dépotoir régional des ordures

ménagères dans la zone de Grenade, par un SIG (Grenade, Espagne).
- pp. 267-273

TADLAOUI B., BAHY L., BENZAKOUR M., MAHFOUD J., NASSOUH M., SALHI-
Apport de la géophysique par sismique réfraction et électrique à l'étude des sites de barrages : Cas des barrages moyens Aoulai et Bouhouda.

- pp. 275-286

TADLAOUI B., BAHY L., BENZAKOUR M. -
Prospection des calcarénites par la méthode des résistivités.
- pp. 287-296

FRANCIS L. - Pollution de nappe : un cas concret.
- pp. 297-302

Numéro 58 – 2nd semestre 2001

BEN BOUZIANE A. - Evolution de la sédimentation des formations carbonatées depuis le Dévonien inférieur jusqu'au Dévonien supérieur des régions d'Oulad Abbou, Mechrâa Ben Abbou et Doukkala (Meseta occidentale, Maroc).
- pp. 7-16

EL HADI H., CHABANE A., ZOUIA F., GIRET A., HERTOGEN J. - Minéralogie et pétrologie des roches granitiques de l'intrusion de Boudoufoud – Maroc Oriental.
- pp. 17-24

EL KHACHANI A. - Etudes des argiles céramiques dans des formations paléozoïques de quelques régions du domaine mésétien.
- pp. 25-44

IDIR E.H., RENARD J.P., KILILI R., TACHFINI M. - Les épi-sénites albitisées uranifères de Timdrart (Bouttonnière d'Iguerda, Anti-Atlas occidental, Maroc).
- pp. 45-68

IDIR E.H., RENARD J.P. - Synthèse des résultats de l'exploration de l'uranium dans l'Anti-Atlas (Maroc).
- pp. 69-94

YAHYAOUY A., HOEPFFNER C., DAKKI M., DEMNATI A. - Le bassin du Gareb - Bou Areg : cadre structural et mise en place d'une nappe d'affinité rifaine (Maroc NE).
- pp. 95-107

Numéro 59 – 2nd semestre 2003

BENZIANE F. - Le Néoproterozoïque du Saghro Anti-Atlas oriental (Maroc).
- pp. 7-20

BENZIANE F., YAZIDI A. - Propositions pour les subdivisions du Précambrien de l'Anti-Atlas.
- pp. 21-24

EL HADI H. - Pétrographie et géochimie du massif granitique hercynien de Zekkara (Meseta orientale, Maroc).
- pp. 25-36

ESSALHI A., TOURAY J.C. - Le gisement de barytine de Taghwacht (Haut Atlas occidental, Maroc) : chronologie relative et type de minéralisation.
- pp. 37-44

LECOLLE M., DERRE C., HADRI M. - Les roches-mères des altérites hydrothermales à pyrophyllite de l'Ougnat et leur position dans l'histoire du Protérozoïque : la mise à jour des connaissances géologiques sur l'Anti-Atlas oriental.
- pp. 45-68

**Ministère de l'Energie, des Mines, de l'Eau et
de l'Environnement**
Direction du Développement Minier
**Centre de Documentation Géoscientifique et
Publications**

B.P. 6208 Rabat Instituts ; Haut Agdal – Rabat - Maroc

Tel : (00 212) 37 68 87 23 - Fax : (00 212) 37 68 87 47

Email : m.haddane@mem.gov.ma - Site web :

www.mem.gov.ma